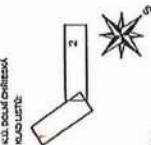


AZ CONSULT, spol. s r.o.
 (IČO: 252 20 123)
 Vybavení inženýrské a projektové

13.12.2014

1:1000

AZ CONSULT	
Firma: AZ CONSULT, spol. s r.o.	
IČO: 252 20 123	
Jméno: AZ CONSULT	
Adresa: AZ CONSULT, spol. s r.o.	
Město: AZ CONSULT	
Stav: AZ CONSULT	
Datum: AZ CONSULT	
1:1000	
B.22	



LEGENDA	
1. Křižovatka	2. Pásova ul.
3. Pásova ul.	4. Pásova ul.
5. Pásova ul.	6. Pásova ul.
7. Pásova ul.	8. Pásova ul.
9. Pásova ul.	10. Pásova ul.
11. Pásova ul.	12. Pásova ul.
13. Pásova ul.	14. Pásova ul.
15. Pásova ul.	16. Pásova ul.
17. Pásova ul.	18. Pásova ul.
19. Pásova ul.	20. Pásova ul.
21. Pásova ul.	22. Pásova ul.
23. Pásova ul.	24. Pásova ul.
25. Pásova ul.	26. Pásova ul.
27. Pásova ul.	28. Pásova ul.
29. Pásova ul.	30. Pásova ul.
31. Pásova ul.	32. Pásova ul.
33. Pásova ul.	34. Pásova ul.
35. Pásova ul.	36. Pásova ul.
37. Pásova ul.	38. Pásova ul.
39. Pásova ul.	40. Pásova ul.
41. Pásova ul.	42. Pásova ul.
43. Pásova ul.	44. Pásova ul.
45. Pásova ul.	46. Pásova ul.
47. Pásova ul.	48. Pásova ul.
49. Pásova ul.	50. Pásova ul.
51. Pásova ul.	52. Pásova ul.
53. Pásova ul.	54. Pásova ul.
55. Pásova ul.	56. Pásova ul.
57. Pásova ul.	58. Pásova ul.
59. Pásova ul.	60. Pásova ul.
61. Pásova ul.	62. Pásova ul.
63. Pásova ul.	64. Pásova ul.
65. Pásova ul.	66. Pásova ul.
67. Pásova ul.	68. Pásova ul.
69. Pásova ul.	70. Pásova ul.
71. Pásova ul.	72. Pásova ul.
73. Pásova ul.	74. Pásova ul.
75. Pásova ul.	76. Pásova ul.
77. Pásova ul.	78. Pásova ul.
79. Pásova ul.	80. Pásova ul.
81. Pásova ul.	82. Pásova ul.
83. Pásova ul.	84. Pásova ul.
85. Pásova ul.	86. Pásova ul.
87. Pásova ul.	88. Pásova ul.
89. Pásova ul.	90. Pásova ul.
91. Pásova ul.	92. Pásova ul.
93. Pásova ul.	94. Pásova ul.
95. Pásova ul.	96. Pásova ul.
97. Pásova ul.	98. Pásova ul.
99. Pásova ul.	100. Pásova ul.

poznámka: Pásova ul. - nově vybudovaná



Váš dopis zn.: **elektronické podání**

Ze dne: **21.01.2019**

Naše značka: **SCVKZAD35570**

Vyřizuje: 

Datová schránka: **f7rf9ns**

Telefon: 

E-mail: 

Datum: **22.01.2019**

Adresa žadatele:

AZ Consult spol.s.r.o.

Klíšská 1334/12

40001 Ústí nad Labem

Vyjádření společnosti Severočeské vodovody a kanalizace, a.s.

Název akce:	Polní cesty k.ú.Dolní Chříbská - VPC 3
Účel vyjádření:	Existence zařízení ve správě SČVK
Zájmové území:	Okres: Děčín
	Obec: Chříbská
	Katastrální území, parcelní číslo:Dolní Chříbská, 2673
Žadatel:	AZ Consult spol.s.r.o.
Tel., e-mail	724256781, mala@azconsult.cz
Investor:	neuvedeno
Adresa, tel., e-mail	neuvedeno
Projektant:	neuvedeno
Vlastník dotčené IS	SVS
Platnost vyjádření:	jeden rok ode dne vyhotovení (v případě, že Váš zájem nadále trvá, požádejte před uplynutím této lhůty o prodloužení platnosti vyjádření)

Ve výše uvedeném zájmovém území **se nachází** zařízení provozovaná společností Severočeské vodovody a kanalizace, a.s. a jejich ochranná nebo bezpečnostní pásma. Konkrétně se jedná o:

Ochranné pásmo vod. zdroje , Vodovodní řad DN<500

Uvedené zařízení je zakresleno v příloze č.1, jež je nedílnou součástí poskytnuté informace.Zákres liniových vedení slouží pouze jako orientační informace o jeho existenci a nenahrazuje skutečné umístění zařízení v zájmovém území.

Skutečné umístění zařízení je nutno zjistit vytyčením přímo na místě, nejlépe před zahájením projektových prací. V případě nejasností budou provedeny kopané sondy či vytyčení inspekční kamerou.

Stavebník je povinen neprodleně ohlásit případné poškození vodohospodářského zařízení provozovateli. Stavebník odpovídá za eventuální škodu na vodohospodářském zařízení způsobenou svojí činností.

Případná existence vodovodních či kanalizačních přípojek není předmětem tohoto stanoviska. Se žádostí o informaci o existenci přípojek se obračejte na vlastníky přípojek, kdy vlastníkem vodovodní nebo kanalizační přípojky, popřípadě její části zřízených přede nabytí účinnosti zákona č. 274/2001 Sb. Zákona o vodovodech a kanalizacích v platném znění, je vlastník pozemku nebo stavby připojené na vodovod nebo kanalizaci, neprokáže-li se opak.

V případě, že Vám byl na Vaši žádost poskytnut vektorový zakres sítě, Vás upozorňujeme, že tato data mohou být využita pouze pro účely záměru, na které bylo vyjádření vydáno a nemohou být poskytována třetím osobám, případně jakkoliv dále využívána.

Vytyčení skutečného umístění zařízení ve správě společnosti Severočeské vodovody a kanalizace, a.s. a jeho následné zakreslení do situace je nutné objednat na: tel. 840 111 111; info@scvk.cz





Pro provádění zemních, stavebních a ostatních prací v ochranném a bezpečnostním pásmu zařízení ve správě Severočeských vodovodů a kanalizací, a.s. Teplice požadujeme plně respektovat toto zařízení a to za dodržení všech předpisů a norem, které se k této činnosti vztahují.


V případě, že dojde ke střetu se zařízením v naší správě, jste povinen toto neprodleně oznámit na tel. 840 111 111 a projednat s naší společností.

Při odkrytí zařízení ve správě Severočeských vodovodů a kanalizací, a.s. Teplice v průběhu prováděných prací požadujeme toto před zásypem protokolárně předat naší společnosti. Dojde-li ke vstupu do ochranného pásma v průběhu prováděných prací, je potřeba tuto skutečnost neprodleně oznámit naší společnosti.

Při případném nedodržení těchto podmínek bude naše společnost požadovat náhradu způsobených škod a uvedení vzniklých nesrovnalostí do souladu s právními předpisy a normami.

Poskytnutá informace nenahrazuje stanovisko k projektové dokumentaci pro vydání příslušného rozhodnutí.

Obecné technické podmínky pro střety se zařízením ve správě Severočeských vodovodů a kanalizací, a. s. jsou k dispozici na www.scvk.cz.



manažer útvaru TPČ OZ Ústí nad Labem



Váš dopis zn.:

ze dne: 26. 3. 2018

Naše značka: O18610085961/UTPCUL/Se

Vyřizuje:

Datová schránka: f7rf9ns

Telefon:

Email:

Datum: 3. 4. 2018

AZ Consult, spol. s.r.o.

Magdaléna Malá

Klíšská 12

400 01 Ústí nad Labem

Vyjádření společnosti Severočeské vodovody a kanalizace, a.s.

Název akce:	„SO 2 – VPC 3, SO 201 – Most na polní cestě VPC 3“ k.ú. Dolní Chříbská -v rámci akce Polní cesty k.ú. Dolní Chříbská
Účel vyjádření:	K dokumentaci (DSP/DPS a změně DSP/DPS) stavby a vyjádření hydrogeologa k předložené dokumentaci
Zájmové území:	Okres: Děčín
	Obec: Chříbská
	Část obce, ulice, č.p.: Dolní Chříbská
	Katastrální území, parcelní číslo: Dolní Chříbská, p.p.č. 2771 a související (viz přílohu)
Žadatel:	AZ Consult, spol. s.r.o.
Adresa, tel., e-mail	Klíšská 12, 400 01 Ústí nad Labem
Investor:	ČR – Státní pozemkový úřad, Krajský pozemkový úřad pro Ústecký kraj
Adresa, tel., e-mail	28. října, 405 02 Děčín
Projektant:	AZ Consult, spol. s.r.o.
Vlastník dotčené IS	SVS
Předchozí vyjádření a rozhodnutí	Byly splněny podmínky předcházejících vyjádření a vydaných rozhodnutí ANO/NE - SCVKZAD6523 ze dne 9. 8. 2017
Platnost vyjádření:	jeden rok ode dne vyhotovení (v případě, že Váš zájem nadále trvá, požádejte před uplynutím této lhůty o prodloužení platnosti vyjádření)

Popis navrženého řešení:

Účelem stavby je rekonstrukce polní cesty VPC3, která vede z místní komunikace podél firmy AMANN, směrem na Novou Doubici. Celková délka cesty k rekonstrukci je 1744 m. Stavba je členěna na SO 2 – VPC3 a SO 201 – Most na polní cestě VPC3 (u p.p.č. 2679). Cesta je navržena s povrchem z penetračního makadamu (0,000-1,076) a v lesní části (1,076-1,744) z vibrovaného štěrku. Upozorňujeme, že v úseku mezi objekty č.p. 251 a 54 dochází ke křížení vodovodního řadu LT DN/ID 60, který je ve správě Severočeských vodovodů a kanalizací, a. s.

Upozorňujeme, že stavba je situována ve II. stupni velkoplošného ochranného pásma vodních zdrojů Hřensko, Všemily, které je ve správě společnosti Severočeské vodovody a kanalizace, a.s.

Toto stanovisko neobsahuje vyjádření k přeložkám stávající vodohospodářské infrastruktury. V případě, že předložená dokumentace obsahuje návrh přeložky, je na stavbu přeložky vydáno samostatné vyjádření.

S obsahem dokumentace pro stavební řízení a provádění výše uvedené stavby souhlasíme

za předpokladu dodržení následujících podmínek:

- 1) Zahájení prací nám bude 15 dní předem písemně nebo e-mailovou poštou oznámeno včetně jména a telefonického spojení na stavební dozor a zhotovitele stavby.
- 2) **Před započítím prací požádá stavebník o vytýčení vodohospodářského zařízení. Vytýčení skutečného umístění zařízení ve správě společnosti Severočeské vodovody a kanalizace, a.s. a jeho následné zakreslení do situace je nutné objednat na tel. 840 111 111; ~~840 111 111~~**
- 3) V případě nejasností budou provedeny kopané sondy či vytýčení inspekční kamerou. Stavebník je povinen neprodleně ohlásit případné poškození vodohospodářského zařízení provozovateli. Stavebník odpovídá za eventuální škodu na vodohospodářském zařízení způsobenou svojí činností.
- 4) Případná existence vodovodních či kanalizačních přípojek není předmětem tohoto stanoviska. Naše společnost není jejich správcem (viz § 3, odst. 3 zákona č. 274/2001 Sb. Zákona o vodovodech a kanalizacích v platném znění), se žádostí o informaci o existenci přípojek se obraťte na jejich vlastníky, tedy na vlastníky nemovitostí, jejichž pozemky budou stavbou dotčeny.
- 5) **Jakákoli změna oproti schválené dokumentaci musí být předložena ke schválení naší společnosti před dalším postupem prací.**
- 6) V případě, že dojde při realizaci stavby k nalezení dalšího vodohospodářského zařízení, které není uvedeno v dokumentaci stavby, požadujeme provést samostatné jednání o způsobu ochrany zařízení nebo o jeho eventuální přeložce nebo zrušení.
- 7) **Požadujeme být přizváni ke každé činnosti v ochranném pásmu námi provozovaného zařízení.**

Technické standardy vodohospodářských staveb Severočeské vodárenské společnosti a. s. jsou k dispozici na www.svs.cz. Obecné technické podmínky pro zpracování projektové dokumentace jsou k dispozici na www.scvk.cz.

Specializované hydrogeologické stanovisko k záměru „SO 2 – VPC 3, SO 201 – Most na polní cestě VPC 3“ k.ú. Dolní Chříbská:

Po prostudování Vámi zaslaných podkladů Vám sdělujeme:

1. Předmětná stavba se nachází v ochranném pásmu vodních zdrojů II. stupně (*dále OPVZ*) Hřensko - Všemily, které je ve správě Severočeských vodovodů a kanalizací, a. s.
2. **Veškeré činnosti spojené s realizací předmětné stavby a hospodařením v této oblasti musí probíhat tak, aby nedošlo ohrožení podzemních vod (*ztráta či změna vydatnosti, kvality apod.*) a dále tak, aby nedošlo ke zhoršení jejich využitelnosti pro vodárenské účely.**
3. Realizace a následné provozování staveb v zájmové oblasti se musí řídit podmínkami hospodaření v OPVZ z nichž uvádíme:


Omezení a zákazy platné pro OPVZ II. st.:

- V OPVZ je možné vybudovat pouze zpevněná a nepropustná hnojiště a komposty.
- **Zákaz hnojení kejdou, močůvkou, silážními šťávami či odpadní vodou (*např. z DČOV*) na zmrzlou nebo silně provlhlčenou půdu.**
- V tomto území je nutné vyloučení vsakování vod nebo jiných látek, které by mohly mít negativní vliv na jakost podzemních vod.
- Zákaz skladování rozpustných průmyslových hnojiv, vápeno – hořečnatých substrátů.
- Zákaz ničení plevelů chemickými postřiky.
- **Dopravní prostředky musí být zabezpečeny proti úniku ropných látek (*parkování pouze na plochách zabezpečených proti úniku ropných látek do horninového***

prostředí – plochy vybavené vhodným čistícím zařízením odpadních vod, např. sorpční fólií).

- Při ošetření zeleně používat ekologicky šetrné prostředky určené pro manipulaci v ochranných pásmech vodních zdrojů.
 - Zákaz zakládání skládek.
 - Zákaz používání pesticidů.
 - Zákaz skladování PHM, či jiných látek nebezpečným podzemním vodám.
 - Je nepřipustné silážování.
 - **Zákaz mytí a údržby osobních aut a mechanizačních prostředků (lze provádět pouze na vyhrazených a zpevněných plochách, vybavených vhodným čistícím zařízením odpadních vod).**
4. Odpady vzniklé při výstavbě a provozu předmětného záměru musí být likvidovány prostřednictvím k tomu oprávněných osob a v souladu s platnou legislativou. Doklady o jejich likvidaci musí být archivovány u majitele stavby a v případě potřeby předloženy ke kontrole.
5. Při pracích spojených s využitím prostředků mechanizace je třeba dbát na to, aby nebyla poškozena vodohospodářská zařízení. Je třeba používat ekologické oleje a mazadla (*odbouratelné*). Pro případ havárie musí být obsluha vybavena havarijní soupravou (*sorpčními prostředky*) a proškolená pro její aplikaci.
6. Případnou havárii spojenou s únikem ropných látek, nebo jiných látek nebezpečných podzemním vodám je potřeba neprodleně hlásit na tel 840 111 111 (*Call centrum Severočeských vodovodů a kanalizací, a. s.*).
7. **Správním orgánem kompetentním v rozhodování o přípustnosti realizace předmětného záměru v OPVZ je příslušný vodoprávní úřad.**

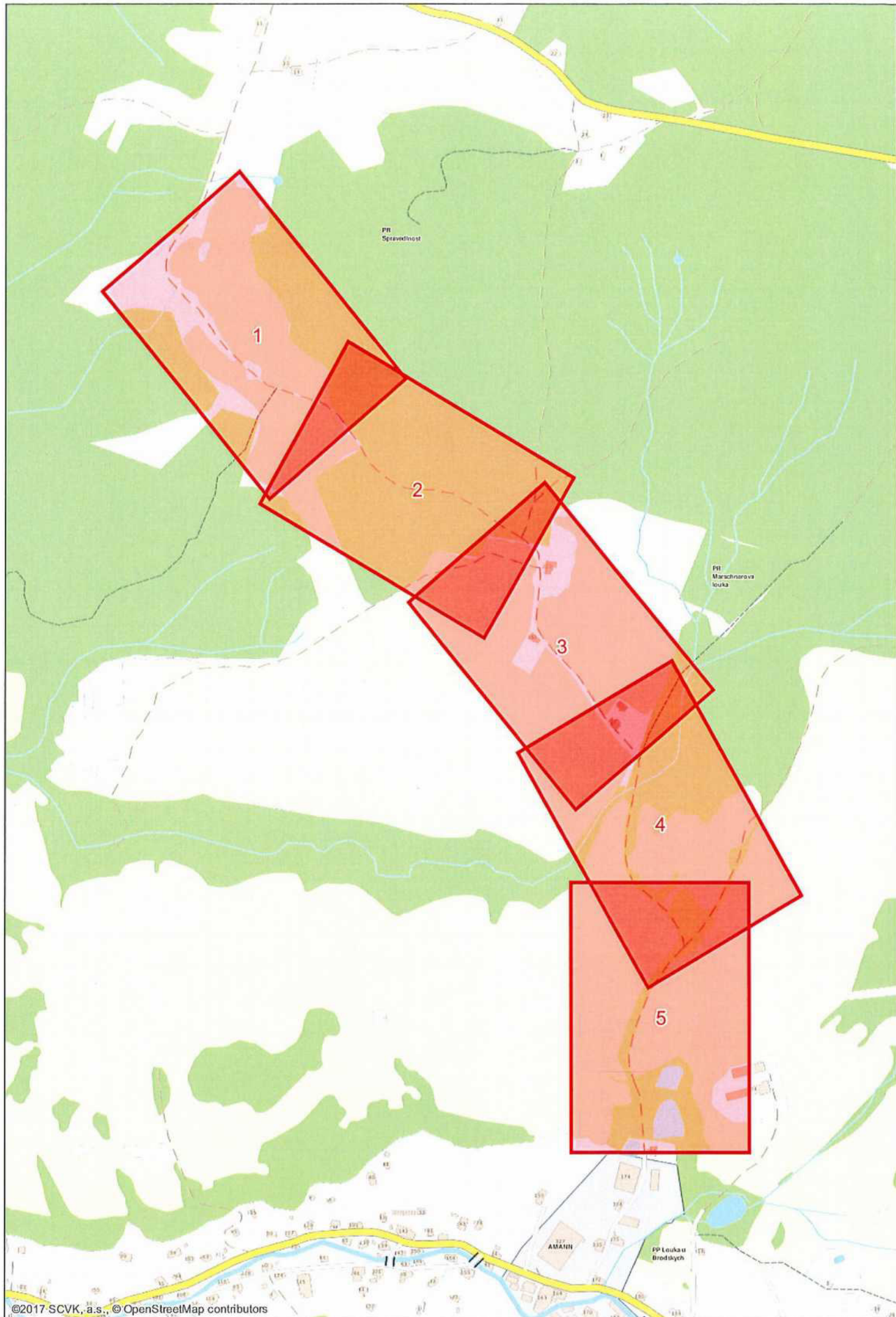
Upozorňujeme, že v případě způsobení škody na zdrojích podzemní vody, které naše společnost využívá pro zásobování obyvatelstva pitnou vodou (*ztráta či změna vydatnosti*) realizací či následným užíváním plánovaného záměru, bude naše společnost požadovat náhrady.

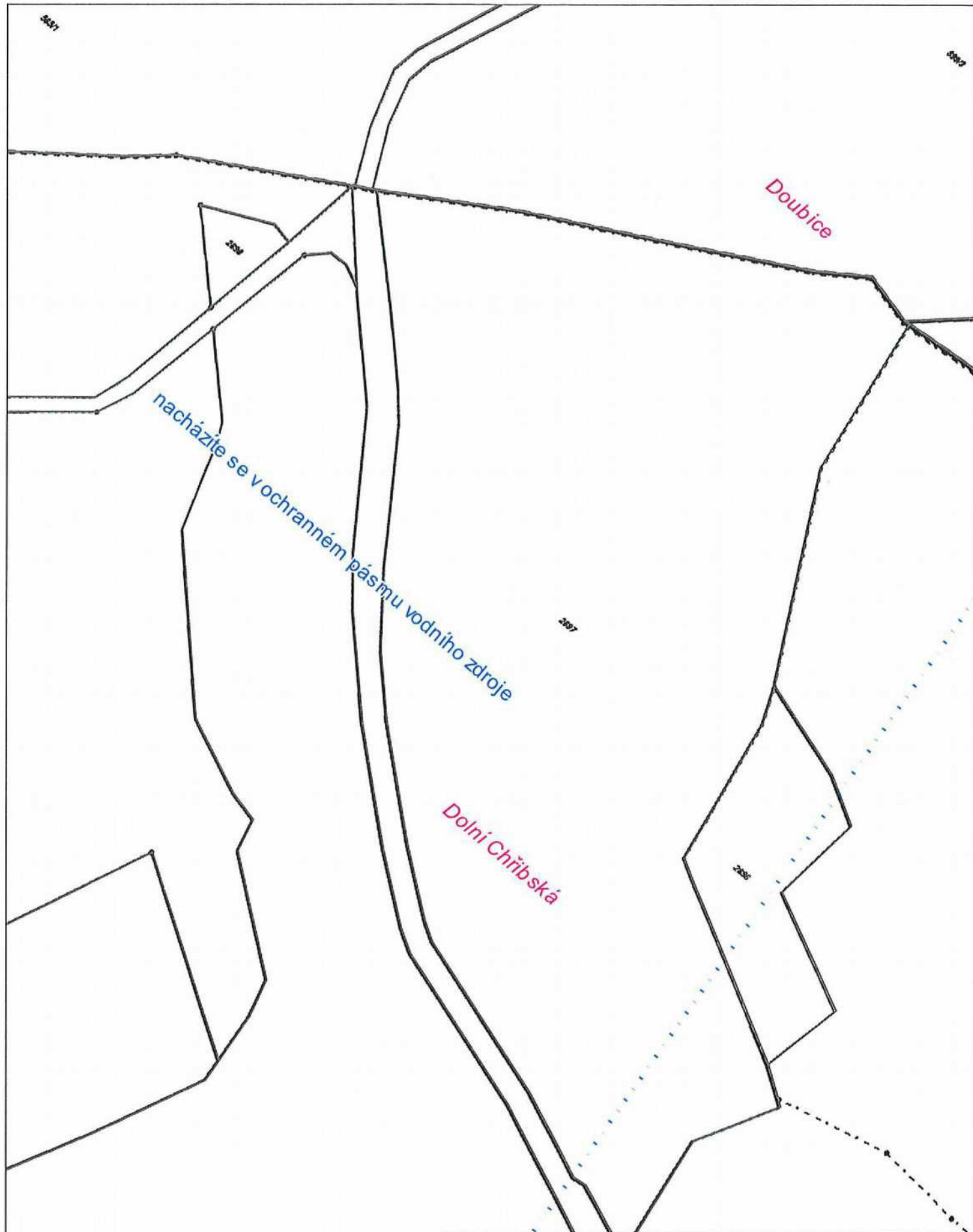


Na vědomí: p. Martin Štorek (pouze elektronicky)

Příloha:

1. Situace a orientační zakres s vyznačeným zařízením provozovaným společností Severočeské vodovody a kanalizace, a.s.
2. Situace stavby z PD





Severočeské vodovody a kanalizace, a.s.

Přítkovská 1689, 415 50 Teplice




LEGENDA

VODOVOD pitná
 VODOVOD servis
 STOKA JEDNOTNÁ
 STOKA SPLAŠKOVÁ
 STOKA DEŠŤOVÁ
 ELEKTRICKÉ VEDENÍ

Orientační situace je platná pouze
jako příloha k poskytnutí informace č.

O18610085961/UTPCUL/Se

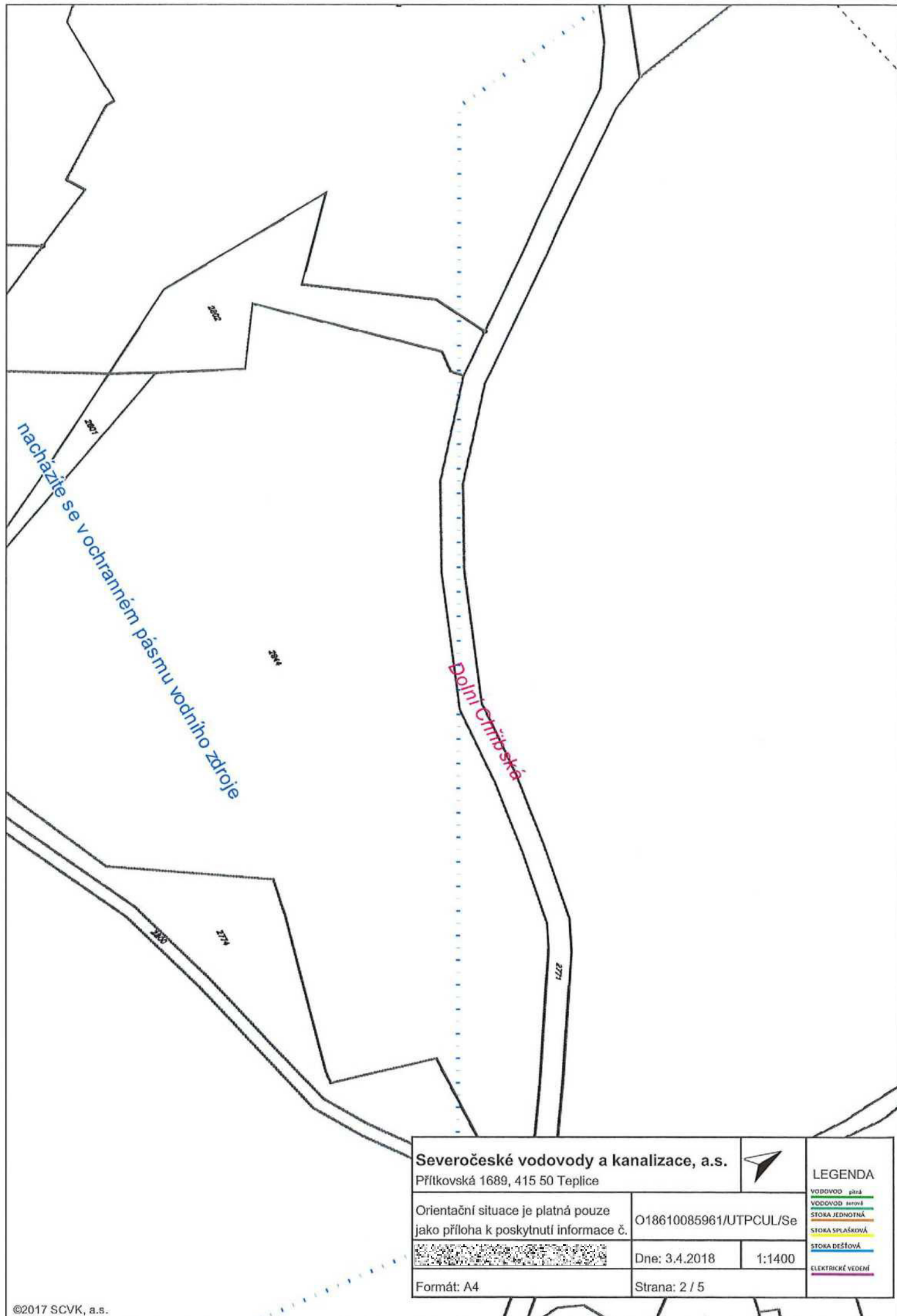


ne: 3.4.2018

1:1400

Formát: A4

Strana: 1 / 5



Severočeské vodovody a kanalizace, a.s.

Přítkovská 1689, 415 50 Teplice



LEGENDA

VODOVOD pitná
VODOVOD dešťová
STOKA JEDNOTNÁ
STOKA SPLAŠKOVÁ
STOKA DEŠŤOVÁ
ELEKTRICKÉ VEDENÍ

Orientační situace je platná pouze
jako příloha k poskytnutí informace č.

O18610085961/UTPCUL/Se



Dne: 3.4.2018

1:1400

Formát: A4

Strana: 2 / 5

acházíte se v ochranném pásmu vodního zdroje

Líšeň Bělá

Dolní Chřibská

Severočeské vodovody a kanalizace, a.s.
Přítkovská 1689, 415 50 Teplice



Orientační situace je platná pouze
jako příloha k poskytnutí informace č.

O18610085961/UTPCUL/Se



Dne: 3.4.2018

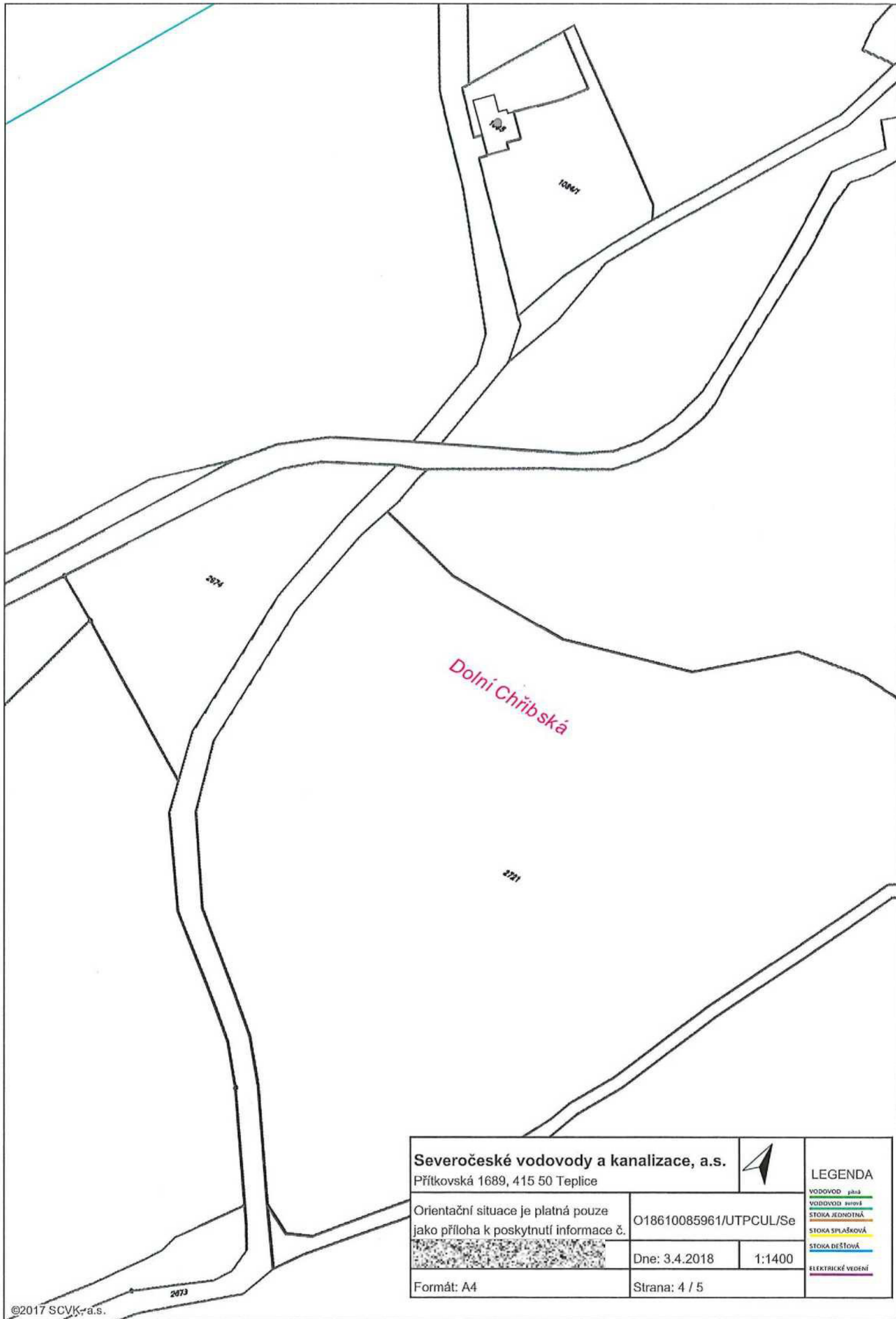
1:1400

Formát: A4

Strana: 3 / 5

LEGENDA

- VODOVOD pitná
- VODOVOD šarvá
- STOKA JEDNOTNÁ
- STOKA SPLAŠKOVÁ
- STOKA DEŠŤOVÁ
- ELEKTRICKÉ VEDENÍ



Severočeské vodovody a kanalizace, a.s.
Přítkovská 1689, 415 50 Teplice



LEGENDA

VODOVOD pásový
VODOVOD železný
STOKA JEDNOTNÁ
STOKA SPÍLAŠKOVÁ
STOKA DEŠŤOVÁ
ELEKTRICKÉ VEDENÍ

Orientační situace je platná pouze
jako příloha k poskytnutí informace č.

O18610085961/UTPCUL/Se



Dne: 3.4.2018

1:1400

Formát: A4

Strana: 4 / 5

Dolní Chřibská

Severočeské vodovody a kanalizace, a.s.

Přítkovská 1689, 415 50 Teplice



LEGENDA

VODOVOD plošná
VODOVOD stěnová
STOKA JEDNOTNÁ
STOKA SPLAŠKOVÁ
STOKA DEŠŤOVÁ
ELEKTRICKÉ VEDENÍ

Orientační situace je platná pouze
jako příloha k poskytnutí informace č.

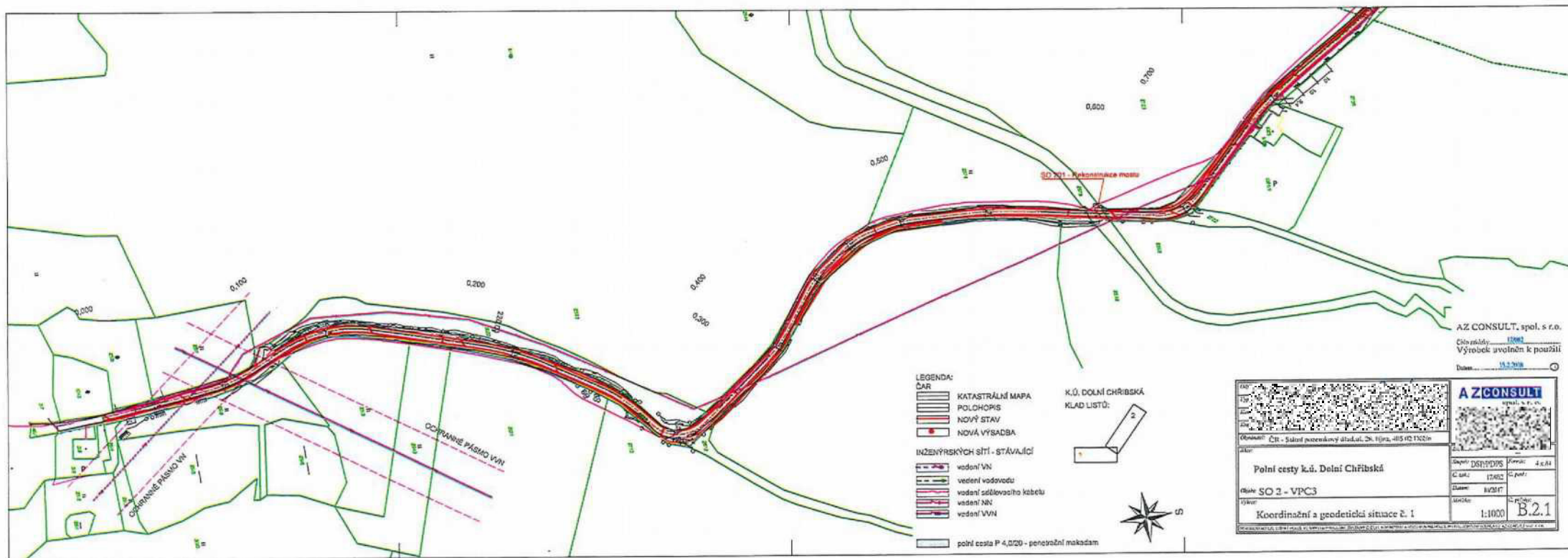
O18610085961/UTPCUL/Se

Dne: 3.4.2018

1:1400

Formát: A4

Strana: 5 / 5





naše značka
5002363488



datum
22.04.2021

Státní pozemkový úřad, Krajský pozemkový úřad
pro Ústecký kraj, Pobočka Děčín
28. října 979/19
40502 Děčín

Věc:

Vedlejší polní cesta VPC3

K.ú. - p.č.: Dolní Chříbská, Doubice

Stavebník: Státní pozemkový úřad, Krajský pozemkový úřad pro Ústecký kraj, Pobočka Děčín, 28. října 979/19, 40502 Děčín

Účel stanoviska: Povolení stavby - stavební režim (ÚR+SP)

GasNet, s.r.o., jako provozovatel distribuční soustavy (PDS) a technické infrastruktury, zastoupený GasNet Služby, s.r.o., vydává toto stanovisko:

V zájmovém území vyznačeném v příloze tohoto stanoviska, nejsou umístěna žádná provozovaná plynárenská zařízení a plynovodní přípojky ve vlastnictví nebo správě GasNet, s.r.o.. Mohou se zde nacházet plynárenská zařízení jiných vlastníků či správců, případně i dlouhodobě nefunkční/neprovozovaná plynárenská zařízení bez dostupných informací o jejich poloze a vlastnictví.

V rozsahu území vyznačeného v příloze souhlasíme s povolením stavby dle zákona 183/2006 Sb. ve znění pozdějších předpisů např. s vydáním územního rozhodnutí, zjednodušeným územním řízením, vydáním územního souhlasu, uzavřením veřejnoprávní smlouvy, ohlášením, stavebním povolením, veřejnoprávní smlouvou o provedení stavby nebo oznámením stavebního záměru s certifikátem autorizovaného inspektora.

V případě uzavření veřejnoprávní smlouvy nebude GasNet, s.r.o. ani GasNet Služby, s.r.o., jako zmocněnec GasNet, s.r.o., účastníkem územního ani stavebního řízení a nebudou uvedeni ve třetích osobách veřejnoprávní smlouvy.

Platí pouze pro území vyznačené v příloze tohoto stanoviska a to 24 měsíců ode dne jeho vydání.


Stanovisko bylo vygenerováno na základě vaší žádosti automaticky.

V případě dotčení pozemku v majetku společnosti GasNet, s.r.o. je třeba dále projednat smluvní vztah k tomuto pozemku. Kontakt na projednání naleznete na adrese www.gasnet.cz/cs/kontaktni-system/, činnost "Smluvní vztahy - pozemky a budovy plynárenských zařízení", případně na Zákaznické lince GasNet 555 90 10 10.



Za správnost a úplnost dokumentace předložené s žádostí včetně jejího souladu s platnými předpisy plně zodpovídá její zpracovatel. Stanovisko nenahrazuje případná další stanoviska k jiným částem stavby.

V případě další korespondence nebo jednání (např. změna stavby) uvádějte naši značku - 5002363488 a datum tohoto stanoviska. Kontakty jsou k dispozici na <https://www.gasnet.cz/cs/kontaktni-system/>.



Přílohy: Orientační zakres plynárenského zařízení, Ověřená příloha žadatele

Příloha: Orientační zakres plynárenského zařízení. Tato příloha je nedílnou součástí stanoviska č. 5002363488 ze dne 22.04.2021.

Provozovatel DS: GasNet, s.r.o.; Stavebník: Státní pozemkový úřad, Krajský pozemkový úřad pro Ústecký kraj, Pobočka Děčín, 28. října 979/19, 40502 Děčín. K.ú.: Dolní Chříbská, Doubice.



Legenda:

	linie plynovodu
—	NTL
—	STL
—	VTL
—	VVTL
---	nefunkční
- - -	plánovaná stavba před realizací
—	ve výstavbě, neuvedeno do provozu
	regulační stanice
- - - - -	ochranné zařízení
---	kabel
- - - - -	elektropřípojka
---	kabel protikorozi ochrany
—	anodové uzemnění
	stanice katodové ochrany
	pásmo vlivu anodového uzemnění SKAO
---	neplynovodní zařízení (linie/ bod)

Příloha: Ověřená příloha žadatele. Tato příloha je nedílnou součástí stanoviska č. 5002363488 ze dne 22.04.2021.

Provozovatel DS: GasNet, s.r.o.; Stavebník: Státní pozemkový úřad, Krajský pozemkový úřad pro Ústecký kraj, Pobočka Děčín, 28. října 979/19, 40502 Děčín. K.ú.: Dolní Chříbská, Doubice.



AZ Consult spol.s.r.o.
Klíšská 12
40001 Ústí nad Labem

naše značka
5001564601



datum
09.08.2017

Věc:

Polní cesty k.ú.Dolní Chřibská - polní cesta VPC 3

K.ú. - p.č.: Dolní Chřibská, Doubice

Stavebník: AZ Consult spol.s.r.o., Klíšská 12, 40001 Ústí nad Labem

Účel stanoviska: Informace o výskytu sítí (formát PDF)

GasNet, s.r.o., jako provozovatel distribuční soustavy (PDS) a technické infrastruktury, zastoupený GridServices, s.r.o., vydává toto stanovisko:

V zájmovém území vyznačeném v příloze tohoto stanoviska, nejsou umístěna žádná provozovaná plynárenská zařízení a plynovodní přípojky ve vlastnictví nebo správě GasNet, s.r.o.. Mohou se zde nacházet plynárenská zařízení jiných vlastníků či správců, případně i dlouhodobě nefunkční/neprovozovaná plynárenská zařízení bez dostupných informací o jejich poloze a vlastnictví.

V rozsahu území vyznačeného v příloze souhlasíme s povolením stavby dle zákona 183/2006 Sb. ve znění pozdějších předpisů např. s vydáním územního rozhodnutí, zjednodušeným územním řízením, vydáním územního souhlasu, uzavřením veřejnoprávní smlouvy, ohlášením, stavebním povolením, veřejnoprávní smlouvou o provedení stavby nebo oznámením stavebního záměru s certifikátem autorizovaného inspektora. V případě uzavření veřejnoprávní smlouvy nebude GasNet, s.r.o. ani GridServices, s.r.o., jako zmocněnec GasNet, s.r.o., účastníkem územního ani stavebního řízení a nebudou uvedeni ve třetích osobách veřejnoprávní smlouvy.

Platí pouze pro území vyznačené v příloze tohoto stanoviska a to 24 měsíců ode dne jeho vydání.

Stanovisko bylo vygenerováno na základě vaší žádosti automaticky.


V případě dotčení pozemku v majetku společnosti GasNet, s.r.o. je třeba dále projednat smluvní vztah k tomuto pozemku.

Kontakt na projednání naleznete na adrese www.gasnet.cz/cs/kontaktni-system/, činnost "Smluvní vztahy - pozemky a budovy plynárenských zařízení", případně na NONSTOP zákaznické lince 800 11 33 55.



Za správnost a úplnost dokumentace předložené s žádostí včetně jejího souladu s platnými předpisy plně zodpovídá její zpracovatel. Stanovisko nenahrazuje případná další stanoviska k jiným částem stavby.

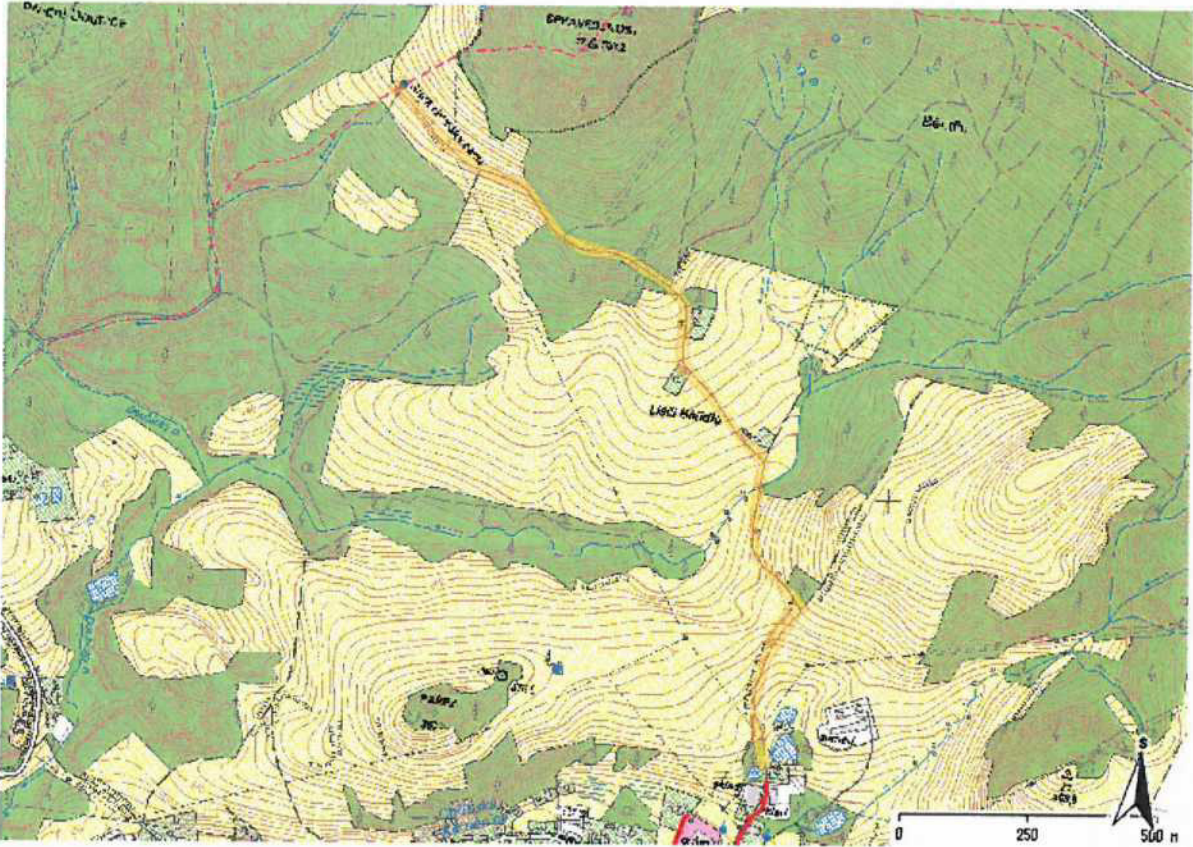
V případě další korespondence nebo jednání (např. změna stavby) uvádějte naši značku - 5001564601 a datum tohoto stanoviska. Kontakty jsou k dispozici na www.gridservices.cz nebo NONSTOP zákaznická linka 800 11 33 55.



Přílohy: Orientační zakres plynárenského zařízení

Příloha: Orientační zákres plynárenského zařízení. Tato příloha je nedílnou součástí stanoviska č. 5001564601 ze dne 09.08.2017.



Provozovatel DS: GasNet, s.r.o.; Stavebník: AZ Consult spol.s.r.o., Klišská 12, 40001 Ústí nad Labem. K.ú.: Dolní Chříbská, Doubice.



Legenda:

	linie plynovodu
	NTL
	STL
	VTL
	VVTL
	nefunkční
	výstavba
	regulační stanice
	ochranné zařízení
	kabel
	elektropřipojka
	kabel protikoroziní ochrany
	anodové uzemnění
	stanice katodové ochrany

Magda Malá


Od: 
Odesláno: čtvrtek 17. srpna 2017 14:32
Komu: 
Předmět: Re: Žádost o vyjádření č. 217553 - Malá Magdaléna - AZ Consult spol.s.r.o. - (46797181 č. 10076156)

Příznak pro zpracování: Zpracovat
Stav příznaku: Opatřeno příznakem

Dobrý den,
k Vaší žádosti č. 217553 ze dne 9. 8. 2017 sdělujeme, že v uvedeném zájmovém území nemáme žádné optické ani metalické sítě.

V Rumburku dne 17.8.2017

--
S pozdravem



Dne 9. 8. 2017 v 12:29




Dobrý den,
žádám o vyjádření k existenci technického zařízení.

V připojeném souboru zasílám:
požadované přílohy,
formulář žádosti.

NÁZEV AKCE: Polní cesty k.ú.Dolní Chříbská - polní cesta VPC 3

DŮVOD ŽÁDOSTI: Existence sítí

S pozdravem



(Žádost zaslána prostřednictvím služby e-UtilityReport. Pokud chcete reagovat, nepoužívejte

S O U H L A S

s realizací stavby:

„Polní cesty k.ú. Dolní Chřibská – SO 02 – VPC 3, SO 201-Most na polní cestě
VPC 3“

Investor: ČR – Státní pozemkový úřad, ul.28 října, 405 02 Děčín

Zástupce investora: AZ Consult, spol. s r.o., Klíšská 12, 400 01 Ústí nad Labem

Stanovisko vlastníka pozemku :

Město Chřibská prohlašuje, že jako vlastník pozemků p.č. 2673 a 2771 v k.ú. Dolní Chřibská souhlasí se stavbou dle projektové dokumentace firmy AZ Consult spol.s.r.o. Ústí nad Labem – viz potvrzené Záborové elaboráty č.1,2.

Dále uděluje souhlas - s vynětím pozemků ze ZPF

- s kácením na p.p.č. 2771 v k.ú. Dolní Chřibská.

Poznámka:

*Souhlas s kácením dřevin
stávající kácením stromů
dřevin dle...*

V *Chřibské* dne : *22.5.2014*

Podpis: *V2*




Město Chřibská, starosta města: **Jan Machač**





Don't blame me se 1/4/2004



Město Chřibská
Chřibská č.p. 197, 407 44 Chřibská
tel. [redacted] D DS: xcsa38b
e-mail: [redacted]

Zn.: MECH-306/2021 Vyřizuje: [redacted]
Vaše značka: SPU 091676/2021, SPU 045804/2021
Spisová značka: 2RP16092/2011-130733/I

Ve Chřibské dne 16. 04. 2021


Státní pozemkový úřad
Krajský pozemkový úřad pro Ústecký kraj, pobočka Děčín
28. října 979/19
405 01 Děčín I – Děčín

Realizace společných opatření PSZ navržených v KoPÚ Dolní Chřibská

K výše uvedenému dotazu Vám sdělujeme, že i *nadále trvá potřeba realizace polních cest* VPC1 na pozemku p.č. 2793 a 2760, VPC3 na p.č. 2673, 2679 a 2771 a VPC4 na p.č. 2658, 2698 a 2694 v k.ú. Dolní Chřibská dle zpracované projektové dokumentace autorizovanou osobou Daniela Dariusová, DiS z 2018.

Dále uvádíme, že *by bylo pro obec potřebné a účelné realizovat akci i ve sníženém rozsahu* pouze cest VPC1, VPC4 v případě, že by se v rámci aktualizace stanovisek ke stavebnímu řízení opět nepodařilo zajistit souhlasné stanovisko vlastníka dotčeného pozemku p.č. 2610, zásadního pro realizaci cesty VPC3.

Sdělujeme, že pozemky p.č. 2793, p.č. 2760, p.č. 2673, p.č. 2771, p.č. 2658, p.č. 2698 a p.č. 2694 v k.ú. Dolní Chřibská jsou ve vlastnictví Města Chřibská. Pozemek p.č. 2679 je ve vlastnictví Lesů ČR, s.p..



Městský úřad Chřibská
Chřibská 197, 407 44 Chřibská
tel. 4
e-



NAŠE ČÍSLO JEDNACÍ: MECH 526 /2018

VYŘIZUJE:

DATUM: 28.8.2018

Městský úřad Chřibská jako orgán ochrany přírody příslušný podle ustanovení § 75 odst. 1 písm. a) a § 76 odst. 1 písm. a) zákona ČNR č. 114/1992 Sb., o ochraně přírody a krajiny, ve znění pozdějších předpisů (dále jen „zákon“), po provedeném správním řízení podle zákona č. 500/2004 Sb., správní řád, ve znění pozdějších předpisů (dále jen „správní řád“), vydává toto

ROZHODNUTÍ

I.

Podle ustanovení § 8 odst. 1 zákona se, firmě AZ CONSULT s.r.o. Klíšská 12, provozovna Vaňov: Pražská 53, 400 01 Ústí nad Labem

(dále jen „žadatel“)

p o v o l u j e kácení

Druh: Dle rozpisu uvedeném v projektu.

Za těchto podmínek:

Kácení provede osoba odborně způsobilá

Kácení provést v období vegetačního klidu. (Obdobím vegetačního klidu se rozumí období přirozeného útlumu fyziologických a ekologických funkcí dřeviny), nesmí být ohrožena bezpečnost rozvodů, komunikace.

ODŮVODNĚNÍ

AZ CONSULT s.r.o. Klíšská 12, provozovna Vaňov: Pražská 53, 400 01 Ústí nad Labem požádal dne 28. 05. 2018 městský úřad Chřibská ke kácení dřevin rostoucích mimo les. Pozemky p.p.č. 2673, 2771, 3511, 44, 2793 k.ú. Dolní Chřibská.

Situace: Stromy tvořící doprovodnou zeleň, částečně zapláštění lesních porostů a výjimečně jsou i součástí lesních porostů mimo parcely uvedené v projektu (2978, 2989, 2191, 2192) nebo je tato situace velmi sporná a je třeba detailního zaměření.

Zdravotní stav: Jedná se o zásah provedený v rámci pozemku využitého jako místní komunikace v rámci rekonstrukce místní komunikace prováděnou na základě pozemkových úprav. Většinou po

fyziologické stránce jsou v dobrém stavu. Výjimkou jsou smrkové souše v lese pod Spravedlností a smrk postižený popraškou smrkovou západněji od lesa při jižním okraji cesty. Většina listnatých stromů mimo lesní porosty trpí silnou netvárností. Pro doprovodnou a krycí funkci však není tato jinak negativní vlastnost podstatná, ale zde komplikuje provedení stavby výklony a tím vrůstavost do prostoru stavby. Vyskytují se často stromy podúrovňové a pařezové výmladky postižené kořenovými hnilobami. Kromě částí cest procházejících lesními porosty se jedná o nálet spontánní. Ekologická újma způsobená skácením těchto dřevin bude kompenzována náhradní výsadbou krajových odrůd ovocných stromů, kterou bude vytvořena oboustranná alej, případně zde budou vytvořeny keřové lemy z domácích druhů odpovídajících svými nároky zdejšímu klimatu.

Odůvodnění: Smrk je na daném stanovišti nevhodnou dřevinou z následujících důvodů:

- má mělký kořenový systém, na svěžím až živném stanovišti je obvykle nedokonale vyvinutý,
 - maximální dosažitelná výška činí běžně 40 m,
 - ve vztahu k blízkosti domu a vhodném postavení ke směru bořivých větrů je zde smrk nevyhovující pro zvýšené riziko vývratu,
 - obvyklé na nelesních půdách je napadení bazální části václavkou smrkovou, jedná se o další faktor ovlivňující pozitivně stabilitu kotvení, jakož i tendenci ke zlomu.
- Obecně lze tedy hodnotit tuto dřevinu jako potenciálně nebezpečnou pro své okolí. Riziko bude stoupat se zvyšujícím se věkem.

Správní orgán přezkoumal podanou žádost a po vyhodnocení funkčního a estetického významu předmětných dřevin, posouzení závažnosti důvodů ke kácení a zhodnocení všech podkladových materiálů rozhodl tak, jak je uvedeno ve výroku rozhodnutí.

POUČENÍ O ODVOLÁNÍ

Proti tomuto rozhodnutí se lze podle § 81 odst. 1 správního řádu do patnácti dnů ode dne jeho doručení odvolat k Agentuře ochrany přírody a krajiny ČR, regionálnímu pracovišti Liberecko, a to podáním učiněným u městského úřadu Chřibská na adrese uvedené v záhlaví). V případě, že písemnost bude uložena u provozovatele poštovních služeb, lhůta pro podání odvolání se počítá ode dne převzetí rozhodnutí, nejpozději však od desátého dne ode dne jejího uložení. Odvolání se podává s potřebným počtem stejnopisů tak, aby jeden stejnopis zůstal správnímu orgánu a aby každý účastník dostal jeden stejnopis. Nepodá-li účastník potřebný počet stejnopisů, vyhotoví je správní orgán na náklady účastníka. Podané odvolání má odkladný účinek.

Rozdělovník:

Na doručenu obdrží:

1. účastníci řízení podle § 27 odst. 1 správního řádu:

- žadatel (tj. vlastník/spoluvlastníci, nájemce, jiný oprávněný uživatel dotčeného pozemku)
- spoluvlastníci (pokud nejsou žadateli)



Obec Doubice



Zn.:

Vyřizuje: Drozd

V Doubici dne: 14.08.2017

AZ Consult spol. s r.o.



Klíšská 12

Ústí nad Labem

400 01

Věc: vyjádření k technické infrastruktuře

Na základě Vaší žádosti č.0000217553 ze dne 09.08.2017 Vám sděluji, že obec Doubice nemá v místech zamýšlené opravy komunikace (polní cesty VPC 3 v k.ú. Dolní Chříbská) ze Chříbské pod vrch Spravedlnost žádné sítě.

S pozdravem



Starosta obce Doubice



AZ Consult, spol. s r.o.

Klíšská 12

Ústí nad Labem

400 01

Česká republika

VÁŠ DOPIS ZN.

ČÍSLO JEDNACÍ

LCR956/000903/2018

SPISOVÁ ZNAČKA


LCR0011500/2018

DATUM

12.3.2018

Věc: Polní cesty k.ú. Dolní Chříbská – Most na polní cestě VPC3

Lesy České republiky, s.p., Správa toků – oblast povodí Ohře jako správce LP Doubického potoka 04 (IDVT 10229569, ČHP 1-14-05-0150-0-00) a jako oprávněný k hospodaření s majetkem státu pro p.p.č. 2679 v k.ú. Chříbská souhlasí s předloženou projektovou dokumentací na rekonstrukci mostu na polní cestě VPC3 v ř.km toku cca 1,280 za předpokladu splnění následujících podmínek:

1. Část projektové dokumentace pro objekt SO201 – Most na polní cestě VPC3 bude vypracována v souladu s ČSN 736201 Projektování mostních objektů, tzn. že pro návrh velikosti mostního objektu budou zpracovány hydrotechnické výpočty.
2. Lesy ČR, s.p., Správa toků evidují ve svém majetku opevnění koryta LP Doubického potoka 04 (inv. č. 922314 z roku 1981) betonovými panely na p.p.č. 2679 v k.ú. Dolní Chříbská. Opevnění vodního toku bude po skončení stavby uvedeno do původního či dohodnutého stavu a protokolárně předáno správci vodního toku.
3. Navržené opevnění (přídlažba) z lomového kamene do betonu s vyspárováním MC před a pod mostem bude od původního opevnění z betonových panelů odděleno dilatačními spárami. Nové opevnění bude součástí mostu a zůstane tak v majetku vlastníka mostu. Pro dlažby z lomového kamene bude použit kámen, který splňuje požadavky ČSN EN 13383-1 a -2 (72 1507) – Kámen pro vodní stavby.
4. Povinnosti a práva vyplývající z vlastnictví vodního díla a vlastnictví stavby (SO201) v korytě vodního toku dle § 52 a 59 zákona č. 254/2001 Sb, o vodách a o změně některých zákonů, v platném znění budou na straně investora stavby nebo jím pověřené osoby.
5. Zahájení prací bude oznámeno správci toku minimálně 7 dní předem na e-mail 
6. Požadujeme přizvání na závěrečnou prohlídku stavby - správce toku se protokolárně (např. zápisem do stavebního deníku) vyjádří k dokončené stavbě a správci toku bude předáno 1 paré PD skutečného provedení stavby včetně geodetického zaměření.

7. V průběhu realizace stavby nedojde ke znečištění vodního toku nebo poškození koryta toku. Stavební materiál bude zajištěn tak, aby nedošlo k jeho smyvu do koryta v případě zvýšených průtoků, dešťových srážek, tání sněhu či odchodem ledu. Odstranění případných škod na vlastní náklady zajistí a hradí investor stavby.
8. Stavební stroje používané v bezprostřední blízkosti vodního toku nebudou vykazovat úniky ropných látek a olejů, na staveništi budou k dispozici chemické prostředky na likvidaci úniků ropných látek.
9. Po dobu stavby bude vypracován povodňový plán, který nám bude před zahájením stavby zaslán k odsouhlasení. Následně příslušná obec potvrdí soulad povodňového plánu stavby s povodňovým plánem obce.
10. Pro realizaci stavby požadujeme ještě před vydáním stavebního povolení uzavřít nájemní smlouvu pro dotčený pozemek p.č. 2679 v k.ú. Dolní Chříbská. Nájemní smlouva pro trvalý a dočasný zábor bude uzavřena po dobu realizace stavby na dobu určitou max. 5 let, a to do doby majetkoprávního vypořádání trvale dotčené části předmětného pozemku (zřízení věcného břemene), přičemž po oznámení stavebníka o dokončení stavby bude uzavřen dodatek k nájemní smlouvě, dle kterého zůstane v nájmu pouze část trvalého záboru, a to do doby majetkoprávního vypořádání. V případě potřeby bude nájemní smlouva prodloužena (pokud by nebyla stavba dokončena).
11. Po dokončení předmětné stavby požadujeme do 1 roku od dokončení stavby uzavření smlouvy o zřízení věcného břemene služebnosti, která podléhá vkladu práva do katastru nemovitostí. Služebnost se zřizuje na dobu určitou – na dobu životnosti stavby a za jednorázovou úplatu. Jelikož hodnotu újmy nelze objektivně vyčíslit, neboť vodní tok neplní ekonomickou funkci, ale převažují jiné funkce, je hodnota věcného břemene stanovena ve smyslu § 16b odst. 5) zákona číslo 151/1997 Sb., o oceňování, ve znění pozdějších předpisů, v hodnotě 10.000,- Kč bez DPH 21 % za přechod. Geometrický plán pro zaměření služebnosti a veškeré náklady spojené se vkladem práva do katastru nemovitostí jdou k tíži vlastníka stavby.
12. Zároveň je třeba zajistit úplný výpis z Pozemkové knihy – příslušné knihovní vložky (potřebné v souvislosti se zjištěním případných církevních nároků dle zákona č. 428/2012 Sb. ve znění pozdějších předpisů) na dotčenou část pozemku p. č. 2679 v k.ú. Dolní Chříbská.

S tímto dokladem se obraťte přímo na pí. Gabrielu Kejkličkovou, která s Vámi projedná návrh nájemní smlouvy a i návrh smlouvy o zřízení věcného břemene služebnosti, email:

[REDACTED]

Platnost tohoto vyjádření je dva roky ode dne vydání a platí pro potřeby územního a stavebního řízení.

Předmětem vyjádření je projektová dokumentace na rekonstrukci mostu na polní cestě VPC3 Chříbská, v rámci které bude zbourán současný most a vystavěn nový z monolitické rámové konstrukce z betonu o vnitřních rozměrech 2 x 2,05 m a délce 5,16 m s opevněním dna dlažbou z LK. Před a za mostem ve dně a ve svazích bude vodní tok v délce cca 5,5 m opevněn dlažbou z LK do betonu s vyspárováním MC.

[illegible]

Magda Malá

Od: [redacted]
Odesláno: úterý 19. června 2018 14:23
Komu: [redacted]
Předmět: RE: Polní cesty k.ú. Dolní Chříbská -SO 2 - VPC 3, SO 201 - Most na polní cestě VPC 3

Dobrý den paní Malá,

dnes jsem mluvila s paní Ing. Beranovou z SPÚ a ta mi sdělila, že se stavba nebude prozatím realizovat. Tímto nepožaduje uzavření smlouvy o nájmu dokud nebudou moci ve stavbě pokračovat. Dohodly jsme se, že jakmile bude stavba opět aktuální, tak se ozvou.

S pozdravem



Lesy České republiky, s.p.
Správa toků - oblast povodí Ohře



www.lesyycr.cz



Hospodaříme v souladu se standardy trvale udržitelného hospodaření.

UPOZORNĚNÍ: Tento e-mail je určen výhradně zamýšlenému adresátovi, resp. adresátům. Jeho obsah je důvěrný a právně chráněný. Zneužití těchto informací bude postihováno dle zákona č. 101/2000 Sb., o ochraně osobních údajů, v platném znění, a dalších příslušných právních předpisů. Pokud jste tuto zprávu dostali omylem, informujte, prosím, Lesy České republiky, s.p. a vymažte doručený e-mail, včetně případných příloh, z Vašeho počítače. Bezpečnost zprávy a jejích příloh zasílaných prostřednictvím elektronické komunikace nemůže být zaručena, proto za ni státní podnik nenese odpovědnost. Je na adresátovi, aby si nezávadnost došlých i odesílaných e-mailů ověřil.

Obsah tohoto e-mailu není nabídkou k uzavření, změně či ke zrušení smlouvy a má pouze nezávazný informativní charakter a jeho obsah tak nelze považovat za součást kontrakčního procesu dle ustanovení § 1731 a následujících zákona č. 89/2012 Sb., občanský zákoník, v platném znění (dále jen "OZ"). Z tohoto důvodu se na obsah této zprávy neuplatní ustanovení § 1729 OZ.

Státní podnik Lesy České republiky, s.p. zachovává nulovou toleranci k jakémukoli nelegálnímu jednání a dodržuje maximální transparentnost, legalitu a etiku. Součástí firemní kultury státního podniku Lesy České republiky, s.p. je Criminal compliance program (viz www.lesyycr.cz), který stanoví zásady a pravidla jednání zaměstnanců či jiných osob jednajících za státní podnik Lesy České republiky, s.p. (dále jen „zaměstnanec“). Každý zaměstnanec má povinnost oznámit jakékoli podezřelé či nelegální jednání. V jakémkoli případě, kdy je jednání zaměstnance v rozporu s Criminal compliance programem, nelze je považovat za jednání v rámci nebo v zájmu státního podniku Lesy České republiky, s.p. Takové jednání je možné oznámit, a to i anonymně způsoby uvedenými na www.lesyycr.cz.



Sent: Tuesday, June 19, 2018 11:34 AM



Subject: FW: Polní cesty k.ú. Dolní Chříbská -SO 2 - VPC 3, SO 201 - Most na polní cestě VPC 3

Dobrý den,



LESY ČESKÉ REPUBLIKY, S.P., OŘ severní Čechy

Dr. Vrbenského 2874/1, Teplice 415 01, tel. +420 471 111 111, Fax.: +420 471 111 111

**Státní pozemkový úřad
Krajský pozemkový úřad pro
Ústecký kraj
Pobočka Děčín
28. října 979/19
Děčín
405 01**



VÁŠ DOPIS ZN.

ČÍSLO JEDNACÍ
LCR946/080332/2021

SPISOVÁ ZNAČKA
LCR0011500/2018

DATUM
28.5.2021



FAX



Věc: Stanovisko správce dotčeného vodního toku a pozemku k plánované stavbě

Lesy České republiky, s. p., které jsou správcem vodního toku bezejmenný LP Doubického potoka IDVT 10229569, ČHP 1-14-05-0150-0-00, a mají právo hospodařit s majetkem státu - pozemkem p.p.č. 2679 v k. ú. Dolní Chříbská, který se nachází pod korytem vodního toku, tímto prodlužují platnost dříve vydaného stanoviska č. j. LCR956/000903/2018 ze dne 12.3.2018 ke stavbě „rekonstrukce mostu na polní cestě VPC3 Chříbská“ o 4 roky, tj. do 12.3.2022.

Uvedené stanovisko ze dne 12.3.2018 zůstává v platnosti v celém jeho původním rozsahu.

Toto stanovisko, které nenahrazuje povolení či stanovisko dotčeného správního orgánu, má platnost do 12.3.2022 a slouží pro potřeby územního, stavebního řízení a ohlášení stavby.



náměstek pro vodní hospodářství a investice



KRAJSKÁ HYGIENICKÁ STANICE Ústeckého kraje
se sídlem v Ústí nad Labem
400 01 ÚSTÍ NAD LABEM, MOSKEVSKÁ 15, P. O. Box 78

khsues112f190

VÁŠ DOPIS ZN.: O/394/2018

ZE DNE: 26.03.2018

ČÍSLO JEDNACÍ: KHSUL 16416/2018

VYŘIZUJE:

TEL.:

FAX:

E-MAIL:

DATUM: 6.04.2018

AZ CONSULT s.r.o.

Klíšská 12

400 01 Ústí nad Labem

Závazné stanovisko ke stavebnímu povolení.

Na základě žádosti doručené Krajské hygienické stanici Ústeckého kraje se sídlem v Ústí nad Labem (územní pracoviště Děčín), (dále jen krajská hygienická stanice), dne 29.03. 2018 vedené pod č.j. 15383/2018 o vydání závazného stanoviska k projektové dokumentaci ke stavebnímu povolení na akci: **Polní cesty k.ú. Dolní Chřibská**, předložené firmou AZ CONSULT s.r.o., IČO: 44567430, na základě plné moci ze dne 9.02.2018 vystavené Ing. Jitkou Blehovou, vedoucí pobočky Děčín Státního pozemkového úřadu, posoudila krajská hygienická stanice, věcně a místně příslušná podle § 82 odst. 1, 2 písm. i) zákona č. 258/2000 Sb., o ochraně veřejného zdraví a o změně některých souvisejících zákonů, ve znění pozdějších předpisů, jako dotčený správní úřad ve smyslu § 77 a § 94 odst. 1 tohoto zákona, v souladu s § 4 odst. 2 písm. a) zákona č. 183/2006 Sb., o územním plánování a stavebním řádu (stavební zákon), ve znění pozdějších předpisů, předloženou projektovou dokumentaci (dále jen PD).

Po zhodnocení souladu předložené PD dotýkající se zájmů chráněných orgánem ochrany veřejného zdraví, s požadavky stanovenými zákonem č.258/2000 Sb., o ochraně veřejného zdraví a o změně některých souvisejících zákonů, ve znění pozdějších předpisů (dále jen zákon č. 258/2000 Sb.), vydává krajská hygienická stanice dle § 4 odst. 2 písm. a) zákona č. 183/2006 Sb., o územním plánování a stavebním řádu (stavební zákon), toto

z á v a z n é s t a n o v i s k o :

S PD „**Polní cesty k.ú. Dolní Chřibská**“ orgán ochrany veřejného zdraví

s o u h l a s í .

Odůvodnění:

Předložená projektová dokumentace řeší zřízení polních cest VPC 1, VPC 3 a VPC 4 v k.ú. Dolní Chřibská. Stavba je rozdělena na jednotlivé stavební objekty.

SO 01 – výstavba vedlejší polní cesty VPC1: Jedná se o rekonstrukci stávající cesty - vedlejší polní cestu, která vede z místní komunikace podél kostela. Jde o příjezdovou komunikaci k místnímu hřbitovu a příjezdovou komunikaci na zemědělské pozemky. Celková délka navržené cesty je 1630 m, k rekonstrukci je určeno 1493 m. Na trase jsou navrženy 2 výhybny, v ostatních místech budou sloužit jako výhybny navržené sjezdy na pozemky. Cesta je navržena jako P4,0/20 s povrchem z penetračního makadamu.

SO 02 – výstavba vedlejší polní cesty VPC3: Jedná se o vedlejší polní cestu, která vede z místní komunikace podél firmy AMANN. Celková délka navržené cesty k rekonstrukci je 1744 m. Na trase jsou navrženy 3 výhybny, v ostatních místech budou sloužit jako výhybny navržené sjezdy na pozemky. Cesta je navržena jako P4,0/20 s povrchem z penetračního makadamu a v lesní části z vibrovaného štěrku.

SO 201 – Most na polní cestě VPC3: Mostní konstrukce slouží k převedení polní cesty přes bezejmennou vodoteč. Součástí rekonstrukce mostu na polní cestě bude obnova povrchu odvodnění, konstrukce a krytu vozovky polní cesty a osazení ocelového zábradlí.



SO 03 – výstavba vedlejší polní cesty VPC4: Jedná se o vedlejší polní cestu, která vede z místní komunikace přes Doubický potok k silnici č. III/2653 směr Doubice. Celková délka navržené cesty k rekonstrukci je 345 m. Na trase není navržena žádná výhybna, v ostatních místech budou sloužit jako výhybny navržené sjezdy na pozemky. Cesta zůstane ve své úvozové části v šíři 2,0 m, v další části je navržena základní šíře 3,0 m.

SO 201 – Most na polní cestě VPC4: Mostní konstrukce slouží k převedení polní cesty přes Doubický potok. Součástí rekonstrukce mostu na polní cestě bude sanace stávajících opěr mostu, obnoveny budou rovnoběžná křídla mostu, dále obnova povrchu odvodnění, konstrukce a krytu vozovky polní cesty a osazení ocelového zábradlí.

Po dobu výstavby dojde v bezprostředním okolí objektu k přechodnému zhoršení životního prostředí vlivem stavební činnosti (hluk, prach). Upozorňujeme, že je nutné dodržovat hlukové limity při prováděných stavebních pracích dle Nařízení vlády č. 272/2011 Sb., o ochraně zdraví před nepříznivými účinky hluku a vibrací. Je nezbytné, aby v průběhu stavební činnosti nedocházelo k obtěžování obyvatel, zejména trvale bydlících v nejbližším okolí, nadlimitní hlučností.

Při vydání tohoto stanoviska vycházel orgán ochrany veřejného zdraví z podkladů, kterými jsou následující dokumenty:

- podání doručené dne 29.03. 2018 vedené pod č.j. KHSUL 15383/2018
- projektová dokumentace ke stavebnímu řízení vypracovaná v prosinci 2017 firmou AZ CONSULT s.r.o., IČO:44567430, na stavbu „Polní cesty k.ú. Dolní Chříbská“
- plná moc ze dne 9.02.2018 vystavená vedoucí pobočky Děčín Státního pozemkového úřadu Ing. Jitkou Blehovou, IČO : 01312774, pro firmu AZ CONSULT s.r.o. , sídlem Klášská 1334/12m, Ústí nad Labem



ředitel odboru hygieny obecné a komunální
Krajská hygienická stanice Ústeckého kraje
se sídlem v Ústí nad Labem

(dopis je opatřen elektronickým podpisem)

Rozdělovník:

adresát – závazné stanovisko, DS: z9vp5js
KHS - spis



Pomáhat a chránit

KŘP ÚSTECKÉHO KRAJE

územní odbor Děčín
dopravní inspektorát

Č. j. KRPU-66817-1/ČJ-2018-040206

Děčín 12. dubna 2018

Počet stran: 2

Přílohy: 1/PDAZ CONSULT spol. s.r.o.
Klíšská 12
400 01 ÚSTÍ NAD LABEM**Rekonstrukce mostů na polních cest, k.ú. Dolní Chřibská - stanovisko.**

Dopravní inspektorát v Děčíně obdržel Vaši žádost o vyjádření k rekonstrukci mostů a polních cest označ. VPC1, VPC3 a VPC4 v k.ú. Dolní Chřibská na okrese Děčín.

DI-Děčín k Vaší žádosti jako příslušný orgán Policie ČR vydává ke shora uvedené věci podle ustanovení § 16 odst. 2) písm. b) zák.č. 13/1997 Sb., o pozemních komunikacích, ve znění pozdějších předpisů z hlediska zajištění bezpečnosti a plynulosti provozu na pozemních komunikacích **stanovisko**:

Souhlasíme s rekonstrukcí shora uvedených mostů a polních cest VPC1, VPC3 a VC4 dle ČSN 736109 jako veřejně přístupných účelových komunikací tak, jak vyplývá z projektových dokumentací zpracovaných projekční kanceláří AZ Consult, č. zakázky 082/17, jejíž námi orazítkované části "Situace" jsou nedílnou součástí tohoto stanoviska a zároveň upozorňujeme, že uvedené stanovisko platí pouze při stávajícím využití komunikací jako polních cest.

Policie České republiky, jakožto dotčený orgán vydávající závazné stanovisko, s předloženým návrhem souhlasí, neboť odpovídá obecným požadavkům na bezpečnost a plynulost provozu na pozemních komunikacích.

Husovo náměstí 111
405 02 DěčínTel.: 974432259
Fax: 974432905

www.policie.cz

ID DS: a64a16n

Případný návrh místní úpravy provozu na pozemních komunikacích (umístění dopravního značení) předložte minimálně dva měsíce před realizací na DI-Děčín k posouzení.

Dopravní opatření (dopravní značení) zpracovaná oprávněným subjektem pro případná omezení provozu na pozemních komunikacích předložte na příslušný obecní úřad obce s rozšířenou působností (Městský úřad Varnsdorf).

Stanovisko DI-Děčín platí nejdéle dva roky od data jeho vydání.

Zpracoval:



POLICIE ČESKÉ REPUBLIKY
KRAJSKÉ ŘEDITELSTVÍ POLICIE
ÚSTECKÉHO KRAJE
DOPRAVNÍ INSPEKTORÁT DĚČÍN
405 58 DĚČÍN 4, HUSOVO NÁM. 111

DNE 20.4.2021

AKTUALIZACE

SOUHLASÍ:



Vedoucí DI Děčín

65412-114-2018-04506



Pomáhat a chránit

KŘP ÚSTECKÉHO KRAJE

územní odbor Děčín
dopravní inspektorát

Č. j. KRPU-66817-1/ČJ-2018-040206

Děčín 12. dubna 2018

Počet stran: 2

Přílohy: 1/PD

AZ CONSULT spol. s r.o.
Klíšská 12
400 01 ÚSTÍ NAD LABEM**Rekonstrukce mostů na polních cest, k.ú. Dolní Chříbská - stanovisko.**

Dopravní inspektorát v Děčíně obdržel Vaši žádost o vyjádření k rekonstrukci mostů a polních cest označ. VPC1, VPC3 a VPC4 v k.ú. Dolní Chříbská na okrese Děčín.

DI-Děčín k Vaší žádosti jako příslušný orgán Policie ČR vydává ke shora uvedené věci podle ustanovení § 16 odst. 2) písm. b) zák.č. 13/1997 Sb., o pozemních komunikacích, ve znění pozdějších předpisů z hlediska zajištění bezpečnosti a plynulosti provozu na pozemních komunikacích **stanovisko**:

Souhlasíme s rekonstrukcí shora uvedených mostů a polních cest VPC1, VPC3 a VC4 dle ČSN 736109 jako veřejně přístupných účelových komunikací tak, jak vyplývá z projektových dokumentací zpracovaných projekční kanceláří AZ Consult, č. zakázky 082/17, jejíž námi orazítkované části "Situace" jsou nedílnou součástí tohoto stanoviska a zároveň upozorňujeme, že uvedené stanovisko platí pouze při stávajícím využití komunikací jako polních cest.

Policie České republiky, jakožto dotčený orgán vydávající závazné stanovisko, s předloženým návrhem souhlasí, neboť odpovídá obecným požadavkům na bezpečnost a plynulost provozu na pozemních komunikacích.

Husovo náměstí 111
405 02 DěčínTel.: 974432259
Fax: 974432905

ID DS: ab4a16n

Případný návrh místní úpravy provozu na pozemních komunikacích (umístění dopravního značení) předložte minimálně dva měsíce před realizací na DI-Děčín k posouzení.

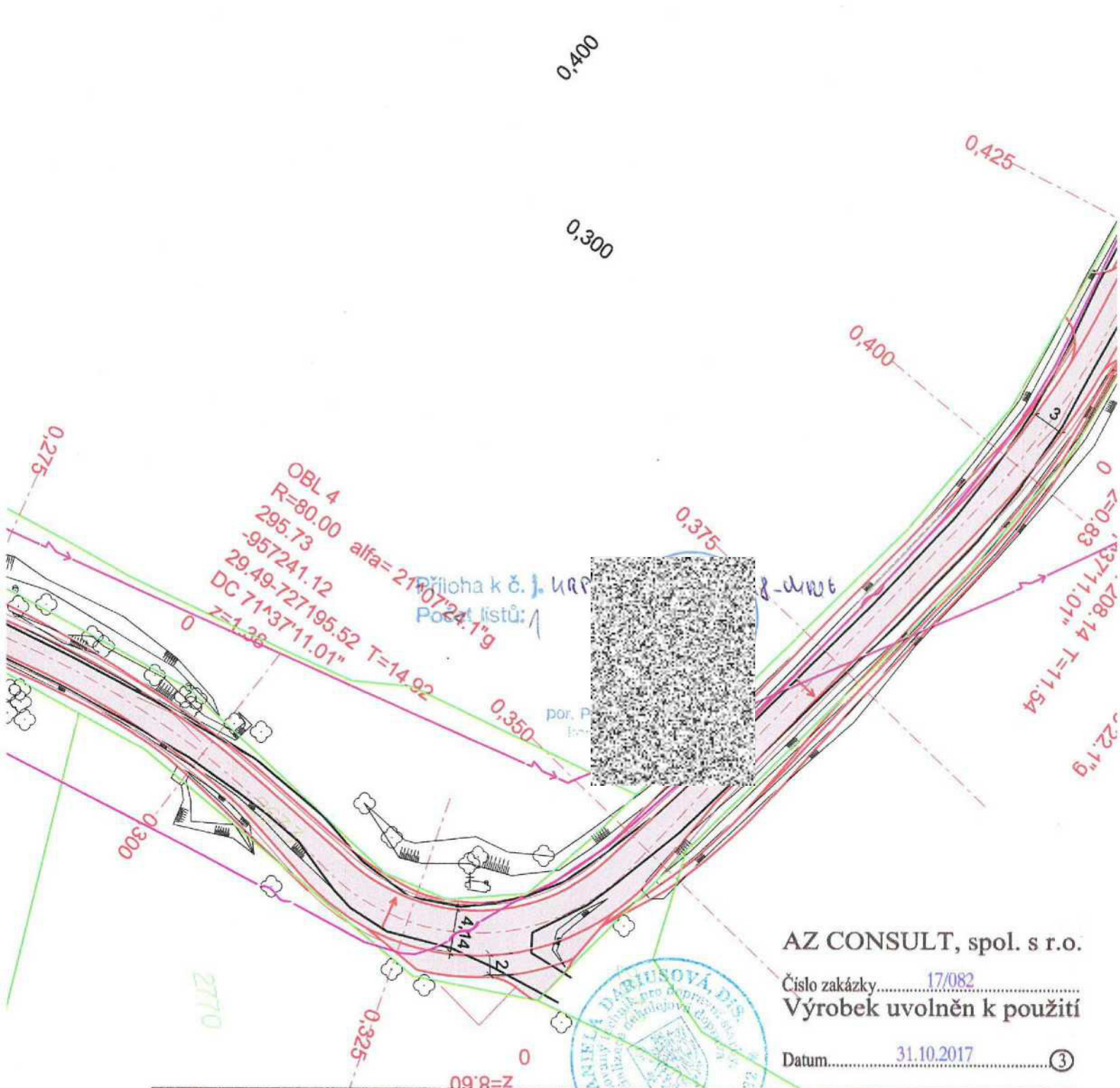
Dopravní opatření (dopravní značení) zpracovaná oprávněným subjektem pro případná omezení provozu na pozemních komunikacích předložte na příslušný obecní úřad obce s rozšířenou působností (Městský úřad Varnsdorf).

Stanovisko DI-Děčín platí nejdéle dva roky od data jeho vydání.

Zpracoval:



Vedoucí DI Děčín

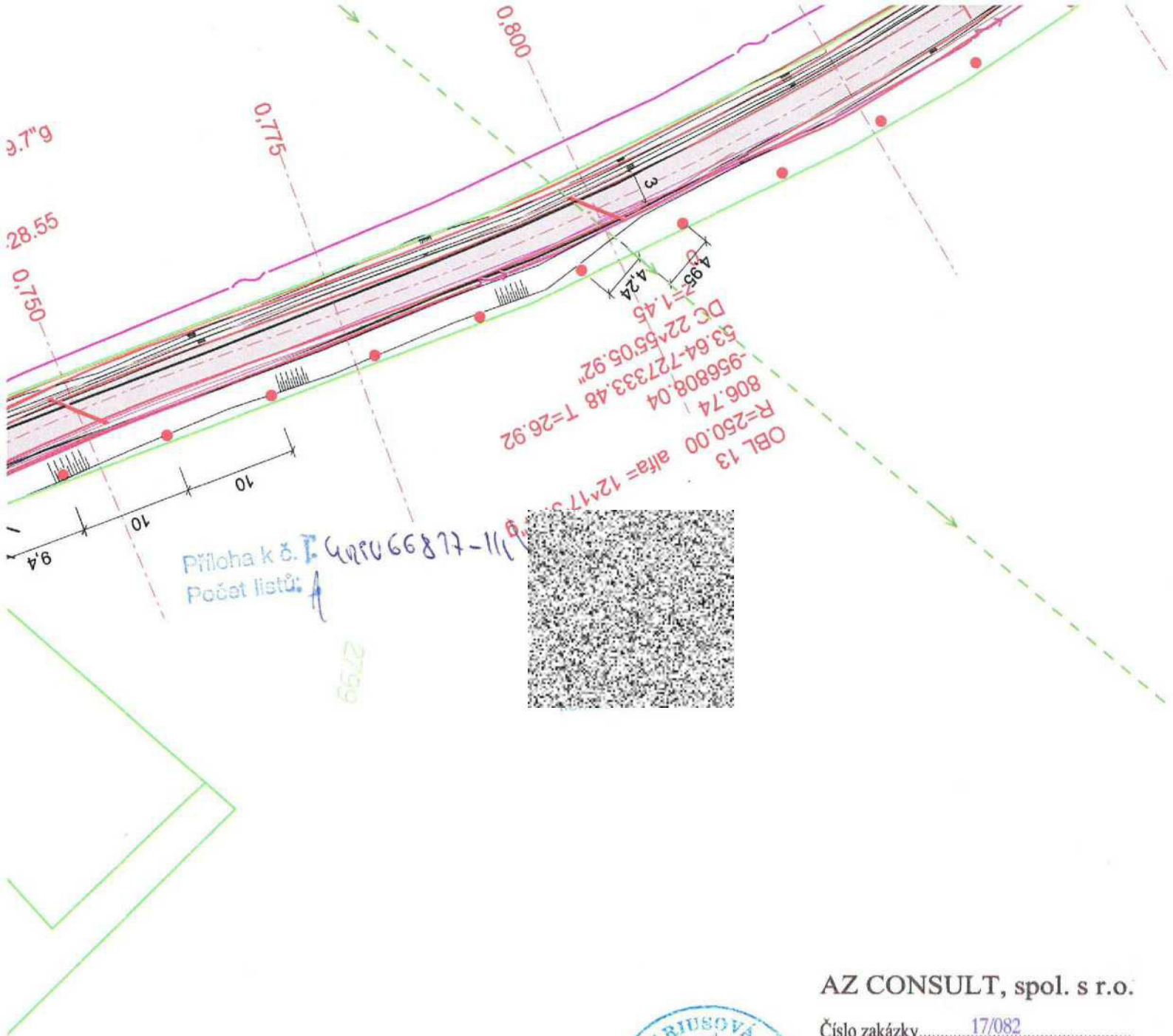


AZ CONSULT, spol. s r.o.

Číslo zakázky.....17/082
Výrobek uvolněn k použití

Datum.....31.10.2017.....③

Odpov. proj.: Vypracoval: Kontroloval:			AZ CONSULT spol. s r.o.
Kraj: Ústecký Objednatel: ČR - Státní pozemkový úřad, ul. 28. října, 405 02 Děčín	Místo: Dolní Chřibská		
Akce: Polní cesty k.ú. Dolní Chřibská			Zn. souboru: ...
Objekt: SO 2 - VPC3			Stupeň: DSP/PDPS Č. zak.: 17/082 Datum: 10/2017
Výkres: Situace č. 1			Měřítko: 1:500 Č. přílohy: 2 C12.1



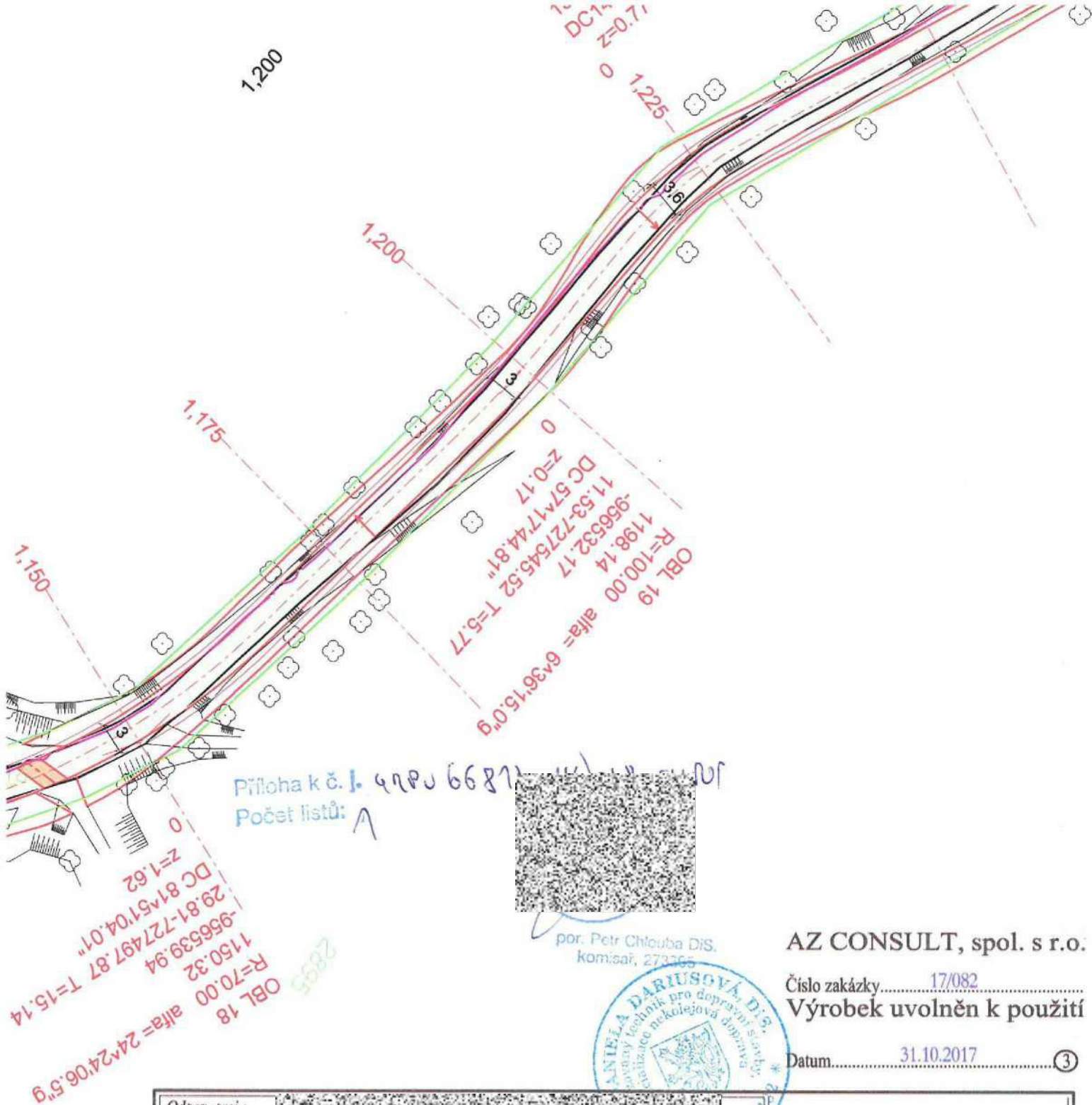
AZ CONSULT, spol. s r.o.

Číslo zakázky... 17/082
Výrobek uvolněn k použití

Datum... 31.10.2017 ③




Odpov. proj.: Vypracoval: Kontroloval:		
Kraj: Ústecký	Místo: Dolní Chřibská	 ČSN EN ISO 9001
Objednatel: ČR - Státní pozemkový úřad, ul. 28. října, 405 02 Děčín		
Akce: Polní cesty k.ú. Dolní Chřibská		
Objekt: SO 2 - VPC3	Zn. souboru: ... Stupeň: DSP/PDPS Formát: 4 x A4	
Výkres:	Č. zak.: 17/082 Datum: 10/2017 Měřítko: 1:500	Č. paré: Č. přílohy: 2 C12.2
DOKUMENTACI LZE UŽÍVAT POUZE VE SMYSLU PŘÍSLUŠNÉ SMLOUVY O DÍLO. KOPÍROVÁNÍ A ROZŠÍŘOVÁNÍ POUZE PO PŘEDCHOZÍM SOUHLASU AZ CONSULT spol. s r.o.		

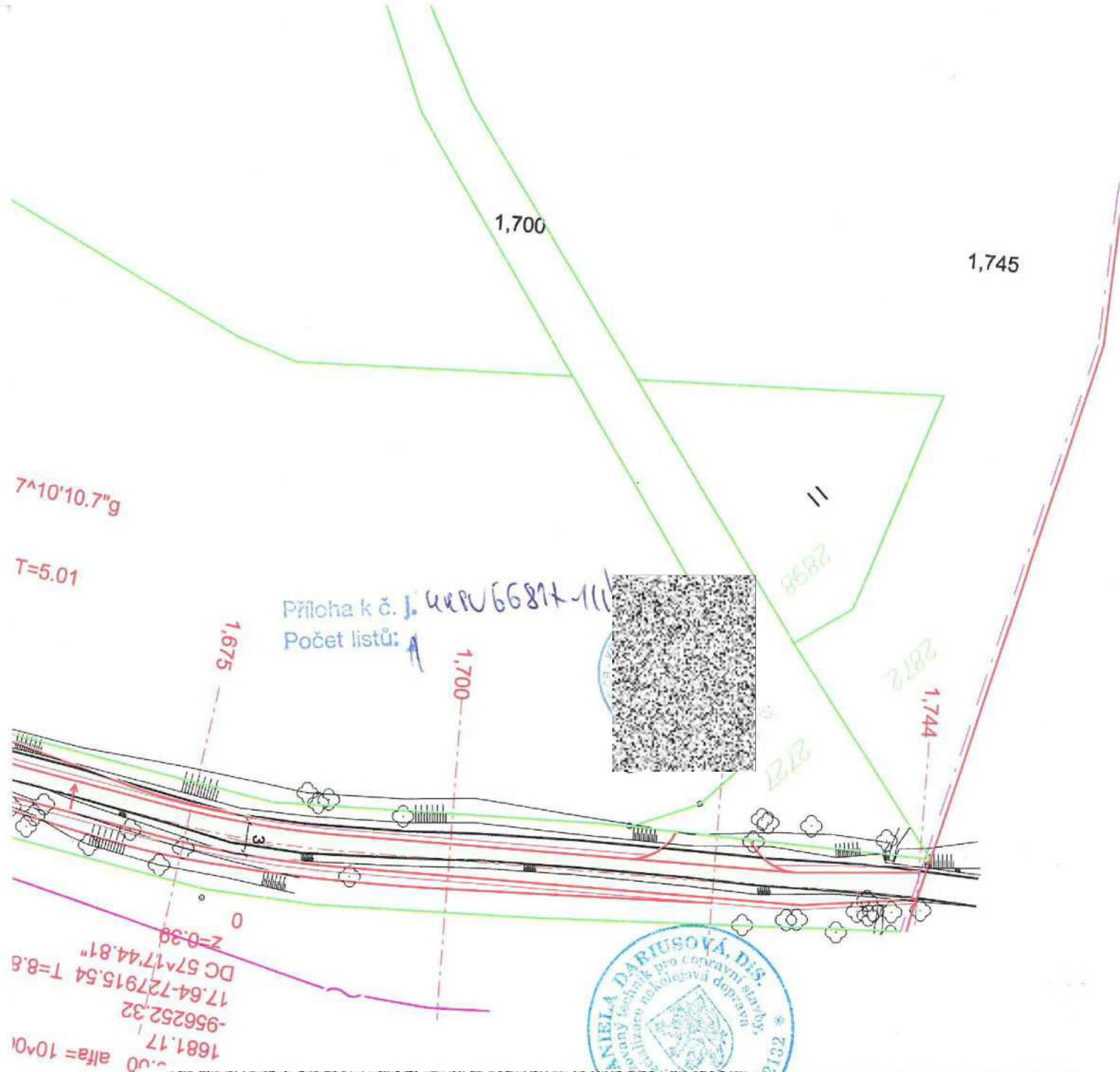



AZ CONSULT, spol. s r.o.

Číslo zakázky... 17/082
Výrobek uvolněn k použití

Datum... 31.10.2017 ③

Odpov. proj.:			
Vypracoval:			
Kontroloval:			
Kraj:	Ústecký	Místo:	Dolní Chřibská
Objednatel:	ČR - Státní pozemkový úřad, ul. 28. října, 405 02 Děčín		
Akce:	Polní cesty k.ú. Dolní Chřibská		
Objekt:	SO 2 - VPC3		
Výkres:	Situace č. 3		
Zn. souboru:		...	
Stupeň:	DSP/PDPS	Formát:	4 x A4
Č. zak.:	17/082	Č. paré:	2
Datum:	10/2017		
Měřítko:	1:500	Č. přílohy:	C.2.3
DOKUMENTACI LZE UŽÍVAT POUZE VE SMYSLU PŘÍSLUŠNÉ SMLOUVY O DÍLO. KOPÍROVÁNÍ A ROZŠÍŘOVÁNÍ POUZE PO PŘEDCHOZÍM SOUHLASU AZ CONSULT spol. s r.o.			



		AZCONSULT spol. s r. o.	
		ČSN EN ISO 9001	
Objednatel: ČR - Státní pozemkový úřad, ul. 28. října, 405 02 Děčín		Zn. souboru: ...	
Akce: Polní cesty k.ú. Dolní Chříbská		Stupeň: DSP/PDPS	Formát: 4 x A4
Objekt: SO 2 - VPC3		Č. zak.: 17/082	Č. paré: 2
Výkres: Situace č. 3		Datum: 10/2017	Č. přílohy: C12.4
		Měřítko: 1:500	
DOKUMENTACI LZE UŽÍVAT POUZE VE SMYSLU PŘÍSLUŠNÉ SMLOUVY O DÍLO. KOPÍROVÁNÍ A ROZŠÍŘOVÁNÍ POUZE PO PŘEDCHOZÍM SOUHLASU AZCONSULT spol. s r. o.			

spol. s r.o.

k použití

.....③



AZ Consult, spol. s r.o.
Klíšská 1334/12
400 01 Ústí nad Labem

Váš dopis č.: O/398/2018
Ze dne: 29.03.2018
Naše č.: MUVA 9141/2018NechV

Vyřizuje:
Linka:
Datum:
E-mail:



Vypraveno dne: 17.04.2018

Věc: Vyjádření k žádosti o vydání závazného stanoviska podle § 96b zákona č. 183/2006 Sb. v platném znění (dále jen „stavební zákon“), došlá na MěÚ Varnsdorf dne 29.03.2018, č.j. 9141/2018, z hlediska platné územně plánovací dokumentace.

Městský úřad Varnsdorf, OSMI – úřad územního plánování, jako příslušný správní úřad dle ust. § 6 zák. č. 183/2006 Sb. v platném znění

konstatuje,

že podle § 103 odst. (1) bodu 10 stavebního zákona, ve kterém se uvádí, že na „*Stavby, terénní úpravy, zařízení a udržovací práce nevyžadující stavební povolení ani ohlášení*“, nacházející se, podle § 96b, bod (1) stavebního zákona, „*v zastavěném území nebo na zastavitelné ploše*“, se závazná stanoviska **nevydávají**.

Vaše žádost o závazné stanovisko orgánu územního plánování pro stavbu „*Polní cesty k.ú. Dolní Chřibská – SO 01 – VPC 1, – SO 02 – VPC 3, SO 201 – Most na polní cestě VPC 3, – SO 03 – VPC 4, SO 201 – Most na polní cestě VPC 4*“ na pozemcích v k.ú. Dolní Chřibská, se týká rekonstrukce tří stávajících vedlejších polních cest, součástí kterých budou zřízeny výhybny, sjezdy na pozemky, budou provedeny rekonstrukce mostů vč. povrchového odvodnění a osazení ocelového zábradlí. Povrchy cest budou zpevněny penetračním makadamem a v lesních částech vibrovaným štěrkem.

Uvedené cesty jsou v ÚP Chřibská **součástí zastavěného území** s určeným funkčním využitím „*Plochy dopravní infrastruktury – komunikace místní*“.

Závazné stanovisko se proto v tomto konkrétním případě nevydává v souladu s výše uvedenými ustanoveními § 103 a § 96 stavebního zákona.

Uvedený záměr je v souladu s Územním plánem Chřibská.



OSMI / úřad územního plánování



**Městský úřad
Varnsdorf**
úřad územního plánování





Městský úřad Varnsdorf

OSMI – oddělení dopravy a silničního hospodářství



AZ Consult spol.s.r.o.
Klíšská č.p. 12
400 01 Ústí nad Labem I

Váš dopis č.j.:

Ze dne:

Naše č.j.:

29.3.2018

OSMI/1616/2018/BorSa

MUVA 10693/2018BorSa

Vyřizuje:

Tel:

Datum:

E-mail:



16.4.2018



Vyjádření k projektové dokumentaci pro stavbu: Polní cesty k. ú. Dolní Chřibská - SO 01 - VPC 1

- **SO 02 – VPC 3, SO 201 - Most na polní cestě VPC 3**
- **SO 03 – VPC 4, SO 201 - Most na polní cestě VPC 4**

Městský úřad Varnsdorf, OSMI – oddělení dopravy a silničního hospodářství, jako příslušný silniční správní úřad dle § 40 odst. 4 zákona č.13/1997 Sb., o pozemních komunikacích **souhlasí** s výše uvedenou stavbou.

Stavba podléhá stavebnímu řízení vedeném speciálním stavebním úřadem.



vedoucí odboru správy majetku
a investic

Obdrží:

AZ Consult spol.s.r.o., IDDS: z9vp5js
sídlo: Klíšská č.p. 12, 400 01 Ústí nad Labem I
vlastní



AZ Consult spol. s r.o.
Klíšská 1334/12
400 01 Ústí nad Labem

Váš dopis č.:
Ze dne: 31.08.2018
Naše č.: MUVA 49260/2018HraKl

3041

Vytizuje:
Linka: 153
Datum: 26.11.2018
E-mail:

ZÁVAZNÉ STANOVISKO

Městský úřad Varnsdorf, odbor životního prostředí, místně příslušný podle § 66 odst. 1 zákona číslo 128/2000 Sb., o obcích (obecní zřízení), § 2 odst. 1 zákona číslo 314/2002 Sb., o stanovení obcí s pověřeným obecním úřadem a stanovení obcí s rozšířenou působností, a podle § 11 zák. č. 500/2004 Sb., správní řád, ve znění pozdějších předpisů (dále jen správní řád), jako

orgán ochrany zemědělského půdního fondu

(dále jako „orgán ochrany ZPF“) podle § 13 odst. 1 písm. a) zákona č. 334/1992 Sb. o ochraně zemědělského půdního fondu, ve znění pozdějších předpisů (dále jako „zákon“), věcně příslušný podle § 15 písm. j) zákona, vydává na základě § 149 odst. 1 správního řádu toto stanovisko:

orgán ochrany ZPF podle § 9 odst. 1) zákona
§ 9 odst. 8) zákona

I. uděluje souhlas

pro trvalé odnětí půdy ze zemědělského půdního fondu (dále jako „ZPF“). Odejmout se smí plocha o rozloze 4m^2 a to v místě budování mostu na polní cestě dle přiložené dokumentace, kdy 1m^2 bude odejmut z p.p.č. 2674 k.ú. Dolní Chřibská a 3m^2 budou odejmuty z p.p.č. 2723 k.ú. Dolní Chřibská. Souhlas se vydává za účelem realizace projektu: „Rekonstrukce polní cesty - most na polní cestě“.

Stanovisko vychází ze stavu katastru nemovitostí zveřejněného ke dni 02. 10. 2018.

Souhlas se vydává ve prospěch žadatele: ČR-Státní pozemkový úřad, Krajský pozemkový úřad pro Ústecký kraj, Pobočka Děčín.

p. p. č.	k.ú.	druh pozemku	výměra dle KN	výměra k odnětí
2674	Dolní Chřibská	TTP	3842m^2	1m^2
2723	Dolní Chřibská	TTP	140964m^2	3m^2

Celkem 4m^2

Podle § 10 odst. 3 zákona souhlas s odnětím zemědělské půdy ze ZPF pozbývá platnosti uplynutím 3 let ode dne jeho oznámení žadateli, nestane-li se podkladem pro řízení podle zvláštních právních předpisů.

Toto rozhodnutí pouze uděluje souhlas k odnětí půdy ze ZPF. K odnětí dojde teprve okamžikem zahájení realizace záměru, pro který je tento souhlas vydán. Po splnění oznamovací povinnosti podle § 11 odst. 4 písmene b) a zahájení realizace záměru je žadatel povinen oznámit odnětí dotčeného pozemku ze ZPF místně příslušnému katastrálnímu úřadu a zajistit zápis této skutečnosti do katastru nemovitostí v souladu s příslušnými předpisy.

Orgán ochrany ZPF podle § 9 odst. 8 písm. b) zákona

II. s t a n o v í

následující povinnosti a podmínky vydaného souhlasu, které splní žadatel sám nebo prostřednictvím dodavatelských subjektů:

1. Hranice záboru půdy budou v terénu vyznačeny dobře viditelnými znaky. V průběhu stavební činnosti a s ní souvisejícími pracemi nesmí dojít k jejich překračování a posunování na okolní pozemky.
2. Práce budou realizovány tak, aby na ZPF a jeho vegetačním krytu došlo k co nejmenším škodám.
3. Realizací nezemědělské činnosti nesmí dojít ke kontaminaci půdy únikem pohonných hmot či jiných technických kapalin z mechanizace, poškozování okolních zemědělských pozemků ani narušování jejich vodního režimu.
4. Po nabytí právní moci/platnosti následujících povolujících aktů vydaných na základě zvláštních předpisů a před zahájením stavby dojde k provedení skrávky kulturních vrstev půdy v množství cca $0,8 \text{ m}^3$ z celé plochy záboru. Skrytá ornice a níže uložené zeminy schopné zúrodnění budou po dobu vlastní stavby deponovány v prostoru staveniště, ošetřovány proti zaplevelení a zabezpečeny proti znehodnocení, erozi a ztrátám.
5. Po skončení stavební činnosti budou skrytá ornice a zeminy využity při terénních úpravách výše uvedeného pozemku. Tyto úpravy budou provedeny způsobem, při kterém dojde k urychlenému vytvoření souvislého vegetačního krytu, který znovu využitou ornici a zeminu bude chránit proti erozi a jiné kvalitativní degradaci. Takto uložené zeminy musí opět plnit původní ekologické funkce (vsakování vody, prostředí organismů apod.) – z toho důvodu nesmí dojít k jejich překrytí stavebním či jiným technickým materiálem, a tím i omezení jejich vsakovací funkce. Případný přebytek bude nabídnut k dalšímu využití v zemědělské činnosti nebo k činnosti v rámci ochrany přírody a krajiny.
6. O činnostech souvisejících se skrávkou bude veden protokol, ve kterém se zaznamenává přemístění, rozprostření či jiné využití, uložení, ochrana a ošetřování skrávky.

Podle § 11a odst. 1 písm. d) zákona se odvoody nestanoví.

Osvobození od platby odvodu se vztahuje pouze na výše uvedený záměr. Jakákoliv jiná změna ve využití území musí být nově projednána se zdejšími odbory.

odůvodnění

Orgán ochrany zemědělského půdního fondu (ZPF) obdržel dne 31. 08. 2018 žádost o trvalé odnětí ze ZPF. Žádost podal ČR-Státní pozemkový úřad, Krajský pozemkový úřad pro Ústecký kraj, pobočka Děčín, ul. 28. října 979/19, 405 02 Děčín I. K zastupování zmocnil AZ Consult spol. s r.o., Klíšská 1334/12, 400 01 Ústí nad Labem.

Orgán ochrany ZPF žádost posoudil z věcného i formálního hlediska. K žádosti byly přiloženy povinné přílohy dle § 9 odst. 6 zákona.

Účelem trvalého odnětí ze ZPF je stavební záměr „Polní cesty Dolní Chříbská, SO 2-VPC 3, SO 201-Most na polní cestě VPC 3“. Dojde k rekonstrukci mostu na polní cestě k.ú. Dolní Chříbská, který je součástí polní cesty na obhospodařování pozemků se zemědělským využitím a lesních pozemků. Stávající nosná konstrukce mostu z železobetonových rámových prefabrikátů včetně monolitických čel a křídel mostu bude nahrazena novou nosnou konstrukcí, a to uzavřeným monolitickým železobetonovým rámem se zavěšenými křídly. Zvolené technologie mají vést ke zlepšení stavu mostu a zajištění jeho dostatečně dlouhé trvanlivosti.

V katastru nemovitostí jsou pozemky p.č. 2674 k.ú. Dolní Chříbská a p.p.č. 2723 k.ú. Dolní Chříbská, evidovány v druhu pozemku jako trvalý travní porost. Zábor zemědělské půdy bude minimální, pouze 4m² v bezprostřední blízkosti stávající komunikace. Odnětím ploch nedojde k narušení celku jednotlivých pozemků, v obou případech se jedná o okrajové úseky.

Záměr nezasahuje do žádného ochranného pásma, které by bylo negativně ovlivněno odnětím půdy ze ZPF.

Orgán ochrany ZPF shledal žádost v souladu se zásadami podle § 4 odst. 1 zákona, proto rozhodl, jak je výše uvedeno.


poučení

V souladu s ustanovením § 10 odst. 1 zákona je tento souhlas k odnětí ze ZPF závaznou součástí rozhodnutí, která budou vydána podle zvláštních předpisů. Žadatel je povinen plnit podmínky v něm stanovené ode dne, kdy tato rozhodnutí nabyla právní moci, popřípadě ve lhůtách v nich určených.

Platnost tohoto souhlasu je totožná s platností následovných rozhodnutí a prodlužuje se současně s prodloužením jejich platnosti podle zvláštních předpisů.

Rozhodnutí vydaného podle zvláštních předpisů, jehož závaznou součástí je tento souhlas, je dle § 10 odst. 4 zákona podkladem pro zápis změny druhu pozemku v katastru nemovitostí.

Souhlas neřeší majetkoprávní ani jiné vztahy k pozemkům, nevztahují se na něj obecné předpisy o správním řízení a nelze se proti němu odvolat.



vedoucí odboru životního prostředí
Městský úřad Varnsdorf



úřad
Varnsdorf
-13-

Rozdělovník:

- AZ Consult spol. s.r.o., Klíšská 1334/12, 400 01 Ústí nad Labem
- Vlastní

na vědomí po nabytí právní moci:

- Katastrální úřad pro Ústecký kraj, katastrální pracoviště Rumburk, Vrchlického 282/19, 408 01 Rumburk



Městský úřad Varnsdorf

ODBOR ŽIVOTNÍHO PROSTŘEDÍ



Krajský pozemkový úřad pro Ústecký kraj ČR
Státní pozemkový úřad
ul. 28. října č.p. 979/19
405 02 Děčín

Váš dopis č.j.:

Ze dne:

Naše č.j.:

10.6.2021

OŽP/1963/2021/SimII

MUVA 14664/2021/SimII

Vyřizuje:

Telefon :

Datum:

11.6.2021

E-mail:

ZÁVAZNÉ STANOVISKO

Městský úřad Varnsdorf, odbor životního prostředí, jako vodoprávní úřad příslušný podle §104 odst.1 písm. c) a podle ustanovení § 106 zákona č. 254/2001 Sb., o vodách a o změně některých zákonů (vodní zákon), ve znění pozdějších předpisů (dále jen "vodní zákon"), a úřad příslušný podle § 15 odst. 4 vodního zákona a § 15 odst. 1 zákona č. 183/2006 Sb., o územním plánování a stavebním řádu (stavební zákon), ve znění pozdějších předpisů (dále jen "stavební zákon"), místně příslušný správní orgán podle § 11 zák.č.500/2004 Sb. ve znění pozdějších předpisů po posouzení žádosti, kterou dne 10.6.2021 podal:

Státní pozemkový úřad, Krajský pozemkový úřad pro Ústecký kraj, Pobočka Děčín, IČO

01312774, 28. října č.p. 979/19, 405 01 Děčín 2, prostřednictvím svého zástupce AZ Consult spol. s.r.o., Klášská 1334/2, 400 01 Ústí nad Labem

(dále jen "žadatel"), ve věci:

„Polní cesty k.ú. Dolní Chříbská – SO 02 – VPC 3, SO 201 – Most na polní cestě VPC 3“

hydrogeologický rajon Křída Dolní Ploučnice a Horní Kamenice 4650, k.ú. Chříbská, kraj Ústecký, č.h.p.1-14-05-0140-2-00, obec Chříbská, vodní tok Chříbská Kamenice, IDVT 10229569, ř.km. 1,280

Popis stavby:

Jedná se o rekonstrukci vedlejší polní cesty VPC 3. Součástí rekonstrukce bude rekonstrukce mostu, zbourání stávajícího a vystavění nového z monolitické rámové konstrukce z betonu o vnitřních rozměrech 2 x 2,05 m a délce 5,16 m s opevněním dna dlažbou z LK. Před a za mostem ve dně a ve svazích bude vodní tok v délce cca 5,5 m, opevněn dlažbou z LK do betonu s vyspárováním MC. Dále bude provedena obnova povrchového odvodnění, konstrukce krytu vozovky a osazení ocelového zábradlí.

vydává podle ustanovení § 17 písm. a) a e) vodního zákona a podle ustanovení § 136 odst. 1 písm. b) a § 149 odst. 1 zákona č. 500/2004 Sb., správní řád, ve znění pozdějších předpisů toto

závazné stanovisko:

Budou dodrženy podmínky:

1. Lesy ČR, s.p., správa toků – oblast Povodí Ohře, Teplice, Dr. Vrbenského 28/4, 415 01 Teplice
Budou dodrženy podmínky vyjádření č.j. LCR 956/000903/2018 ze dne 12.3.2018, č.j. LCR946/0803332/2021 ze dne 28.5.2021.
 - 1) Lesy ČR, s.p. správa toků evidují ve svém majetku opevnění koryta LP Doubického potoka 04 betonovými panely na p.p.č. 2679 v k.ú. Dolní Chříbská. Opevnění vodního toku bude po skončení stavby uvedeno do původního či dohodnutého stavu a protokolárně předáno správci vodního toku.
 - 2) Navržené opevnění (přídlažba) z lomového kamene do betonu vyspárováním MC před a pod mostem bude od původního opevnění z betonových panelů odděleno dilatačními spárami. Nové opevnění bude součástí mostu a zůstane tak v majetku vlastníka mostu. Pro dlažby

- z lomového kamene bude použit kámen, který splňuje požadavky ČSN EN 13383-1 A 3 (72 1507) – Kámen pro vodní stavby.
- 3) Povinnosti a práva vyplývající z vlastnictví vodního díla a vlastnictví stavby (SP201) v korytě vodního toku dle § 52 a § 59 vodního zákona budou na straně investora stavby nebo jím pověřené osoby.
 - 4) Zahájení prací bude oznámeno správci toku minimálně 7 dní předem.
 - 5) Požadujeme přizvání na závěrečnou kontrolní prohlídku stavby – správce toku se protokolárně (např. zápisem do stavebního deníku) vyjádří k dokončené stavbě a správci toku bude předáno 1 paré PD skutečného provedení stavby včetně geodetického zaměření.
 - 6) V průběhu realizace stavby nedojde ke znečištění vodního toku nebo poškození koryta vodního toku. Stavební materiál bude zajištěn tak, aby nedošlo k jeho smyvu do koryta v případě zvýšených průtoků, dešťových srážek, tání či odchodem ledu. Odstranění případných škod na vlastní náklady zajistí a hradí investor stavby.
 - 7) Stavební stroje používané v bezprostřední blízkosti vodního toku nebudou vykazovat úniky ropných látek a olejů, na staveništi budou k dispozici chemické prostředky na likvidaci úniků ropných látek.
 - 8) Po dobu stavby bude vypracován povodňový plán, který nám bude před zahájením stavby zaslán k odsouhlasení. Následně příslušná obec potvrdí soulad povodňového plánu stavby s povodňovým plánem obce.
2. Severočeské vodovody a kanalizace, a.s., Přítkovská 1689, 415 50 Teplice,
Budou dodrženy podmínky vyjádření č.j. O18610085961/UTPCUL/Se ze dne 3.4.2018,
z 6. 4. 2021.
- 1) Předmětná stavba se nachází v ochranném pásmu vodních zdrojů II.stupně (dále OPVZ) Hřensko-Všemily.
 - 2) Veškeré činnosti spojené s realizací předmětné stavby a hospodařením v této oblasti musí probíhat tak, aby nedošlo k ohrožení podzemních vod (ztráta či změny vydatnosti, kvality apod.) a dále tak, aby nedošlo ke zhoršení jejich využitelnosti pro vodárenské účely.
 - 3) Realizace a následné provozování staveb v zájmové oblasti se musí řídit podmínkami hospodaření v OPVZ:
 - V tomto území je nutné vyloučení vsakování vod nebo jiných látek, které by mohly mít negativní vliv na jakost podzemních vod
 - Dopravní prostředky musí být zabezpečeny proti úniku ropných látek (parkování pouze na plochách zabezpečených proti úniku ropných látek do horninového prostředí- plochy vybavené vhodným čistícím zařízením odpadních vod, např. sorpční folii)
 - Zákaz zakládání skládek
 - Zákaz skladování PHM, či jiných látek nebezpečných podzemním vodám
 - Zákaz mytí a údržby osobních aut a mechanizačních prostředků (lze provádět pouze na vyhrazených a zpevněných plochách, vybavených vhodným čistícím zařízením odpadních vod).
 - 4) Odpady vzniklé při výstavbě a provozu předmětného záměru musí být likvidovány prostřednictvím k tomu oprávněných osob a v souladu s platnou legislativou. Doklady o jejich likvidaci musí být archivovány u majitele stavby a v případě potřeby předloženy ke kontrole.
 - 5) Při pracích spojených s využitím prostředků mechanizace, je třeba dbát na to, aby nebyla poškozena vodohospodářská zařízení. Je třeba používat ekologické oleje a mazadla (odbouratelné). Pro případ havárie musí být obsluha vybavena havarijní soupravou (sorpčními prostředky) a proškolená pro její aplikaci.
 - 6) Případnou havárii spojenou s únikem ropných látek nebo jiných látek nebezpečným podzemním vodám je potřeba neprodleně hlásit.
2. Koryto vodního toku bude po dobu stavby udržováno v řádném stavu tak, aby byl zajištěn volný odtok vody.
3. Platnost souhlasu vodoprávního úřadu je dva roky ode dne vydání.

Odůvodnění:

Jelikož je vydáno stavební povolení obecným stavebním úřadem, vydává vodoprávní úřad souhlas formou závazného stanoviska dle § 149 správního řádu.

Městský úřad Varnsdorf, odbor životního prostředí neoznamoval zvláštním opatřením zahájení tohoto řízení a po posouzení všech podkladů využil ustanovení § 115 odst. 10 vodního zákona a rozhodl bezodkladně.

Žádost byla doložena stanoviskem Lesy ČR ze dne 12.3.2018 pod č.j. LCR0011500/2018, č.j. LCR 946/080332/2021 ze dne 28.5.2021, SčVK, a.s. Přítkovská 1689, 415 50 Teplice č.j. O18610085961 ze dne 3.4.2018 a ze dne 6.4.2021, průvodní zprávou, situací, plnou mocí.

Poučení:

Toto závazné stanovisko podle § 149 odst. 1 správního řádu není rozhodnutím ve správním řízení a nelze se tedy proti němu samostatně odvolat. Podle § 149 odst. 4 správního řádu je však možné podat odvolání proti rozhodnutí, které bylo závazným stanoviskem podmíněno a obsah závazného stanoviska napadnout v rámci odvolání.

Nezákonně závazné stanovisko lze podle § 149 odst. 5 správního řádu rovněž zrušit nebo změnit v přezkumném řízení.



vedoucí odboru životního prostředí

Poplatek:

Správní poplatek podle zákona č. 634/2004 Sb., o správních poplatcích se nevyměruje.

Obdrží:

účastníci (dodejky)

Státní pozemkový úřad, Krajský pozemkový úřad pro Ústecký kraj, Pobočka Děčín, IDDS: z49per3

Město Chřibská, IDDS: xcsa38b, prostřednictvím svého zástupce AZ Consult spol. s.r.o., Klířská 1334/2, 400 01 Ústí nad Labem

Severočeské vodovody a kanalizace a.s., IDDS: f7rf9ns

LESY ČR, s.p., Správa toků - oblast povodí Ohře, IDDS: e8jcfsn

dotčené orgány

MěÚ Varnsdorf - stavební úřad, Nám. E. Beneše č.p. 470, 407 47 Varnsdorf 1

ostatní

Povodí Ohře, státní podnik, IDDS: 7ptt8gm

vlastní



Městský úřad Varnsdorf

Odbor životního prostředí

AZ CONSULT S.R.O.

24. 01. 2020

č. j.: 210

Česká republika – Státní
pozemkový úřad, Krajský
pozemkový úřad pro Ústecký
kraj Pobočka Děčín
IČO: 01312774
ul. 28. Října 979/19
405 02 Děčín I

Váš dopis č.:

Ze dne:

Naše č.:

MUVA 16334/2019HraKI

Spis:

1604/2020

Vyřizuje:

Linka:

153

Datum:

22.01.2020

E-mail:

ZÁVAZNÉ STANOVISKO

Městský úřad Varnsdorf, odbor životního prostředí, místně příslušný podle § 66 odst. 1 zákona č. 128/2000 Sb., o obcích (obecní zřízení), § 2 odst. 1 zákona číslo 314/2002 Sb., o stanovení obcí s pověřeným obecním úřadem a stanovení obcí s rozšířenou působností, a podle § 11 zák. č. 500/2004 Sb., správní řád, ve znění pozdějších předpisů, jakožto

orgán státní správy lesů

(dále orgán SSL), věcně příslušný podle § 48 zákona 48 č. 289/1995 Sb., o lesích a o změně a doplnění některých zákonů, ve znění pozdějších předpisů (dále lesní zákon), podle § 14 odst. 2 lesního zákona, § 48 odst. 2 písm. c) lesního zákona

I.

uděluje souhlas

s realizací předloženého záměru „Polní cesty k.ú. Dolní Chřibská, SO 2 - VPC 3, SO 201 – Most na polní cestě VPC 3“ ve vzdálenosti do 50m od okraje lesa.

II.

stanoví podmínky

1. záměr bude realizován podle přiložené situace - zpracovaná na dvou listech (vypracovala Daniela Dariusová, Dis, číslo zakázky 17/082, datum 15. 02. 2018)
2. před zahájením realizace záměru bude viditelně označena hranice mezi p.p.č. 8923 k.ú. Dolní Chřibská – tedy polní cestou a p.p.č. 2895, 2872, 2844, 2802 k.ú. Dolní Chřibská – které náleží do PUPFL; toto označení bude zachováno po celou dobu rekonstrukce polní cesty a s tím souvisejících prací
3. stavbou nesmí být dotčeny lesní pozemky a to ani dočasným zřízením staveníště, manipulačními plochami nebo deponiemi
4. v průběhu stavby musí být zajištěn přístup protipožární techniky k lesním pozemkům
5. maximální pozornost bude věnována prevenci vzniku požáru a úniku pohonných hmot, technických kapalin či jiných znečišťujících látek v souvislosti s realizací záměru

6. zahájení prací bude orgánu SSL písemně oznámeno s minimálně desetidenním předstihem

Tímto souhlasem nejsou dotčeny základní povinnosti podle § 13 odst. 2 a § 22 odst. 1 lesního zákona.

Souhlas se vydává ve prospěch investora stavby: Státní pozemkový úřad, Husinecká 1024/11a, 130 00 Praha 3, Krajský pozemkový úřad pro Ústecký kraj, Pobočka Děčín
Zastupuje: AZ Consult, spol. s.r.o., Klíšská 1334/12, 400 01 Ústí nad Labem

Odůvodnění:

Orgán SSL obdržel doplnění žádosti o souhlas ke stavebnímu záměru „Polní cesty k.ú. Dolní Chříbská, SO 2-VPC 3, SO 201-Most na polní cestě VPC 3“. Záměr není situován na lesní pozemky, ale týká se pozemků ve vzdálenosti do 50m od okraje lesa (tzv. „ochranné pásmo“). Podle § 14 odst. 2 lesního zákona je v tomto případě nutný souhlas orgánu SSL, který je nezbytným podkladem pro vydání následných povolení podle zvláštních předpisů.

Vlastníci výše uvedených lesních pozemků nevnesli k plánovanému záměru žádné připomínky ani požadavky, pouze Lesy ČR, s.p. souhlasí se stavbou pod podmínkou, že nebudou dotčeny pozemky v jejich správě.

Orgán SSL vyhodnotil situaci tak, že není v zájmu lesa, aby se jakýmkoli způsobem zasahovalo do všech výše uvedených lesních pozemků a že s ohledem na celkovou situaci v místě plánované rekonstrukce polní cesty to ani není potřeba.

S ohledem na dlouhodobě přetrvávající sucha klade orgán SSL důraz na nutnost zvýšené protipožární prevence a zajištění přístupu protipožární techniky k lesním pozemkům.

Bude-li záměr proveden dle předložené dokumentace a s ohledem k plánovanému využití stavby neshledává orgán SSL záměr jako rizikový z hlediska ochrany lesa.

Poučení:

Podle § 14 odst. 2 lesního zákona je tento souhlas závazným stanoviskem ve smyslu správního řádu a nelze se proti němu odvolat. Závazné stanovisko je závaznou součástí rozhodnutí, která budou vydána podle zvláštních předpisů. Obsah závazného stanoviska lze napadnout odvoláním proti rozhodnutí příslušného stavebního úřadu.



vedoucí odboru životního prostředí
Městský úřad Varnsdorf



Městský úřad
Varnsdorf
-13-

Rozdělovník:

- Státní pozemkový úřad, Husinecká 1024/11a, 130 00 Praha 3, Krajský pozemkový úřad pro Ústecký kraj, Pobočka Děčín prostřednictvím zastupujícího: AZ Consult, spol. s.r.o., Klíšská 1334/12, 400 01 Ústí nad Labem
- Stavební úřad
- vlastní



Městský úřad Varnsdorf

Odbor životního prostředí

AZ CONSULT s.r.o.

13. 04. 2018

č.j.:

1076

AZ Consult, spol. s r.o.

Klíšská 1334/12

400 01 Ústí nad Labem

Naše čj.:

29.03.2018

MUVA 9143/164/2018MalEv

Vyřizuje:

Linka:

Datum:

E-mail:

16.04.2018

Městský úřad Varnsdorf, odbor životního prostředí, jako orgán veřejné správy, místně příslušný podle § 61, 64 a 66 zákona číslo 128/2000 Sb., o obcích (obecní řízení) v platném znění, § 1 a 2 zákona číslo 314/2002 Sb., o stanovení obcí s pověřeným obecním úřadem a stanovení obcí s rozšířenou působností v platném znění, **dotčený** podle § 136 odstavce 1 zákona 500/2004 Sb. správní řád v platném znění (dále jen správní řád), **vydává** podle § 4 odstavců 2 a 7 zákona č. 183/2006 Sb. o územním plánování a stavebním řádu (stavební zákon) v platném znění (dále jen stavební zákon) a s přiměřeným přihlédnutím k § 140 správního řádu toto

KOORDINOVANÉ ZÁVAZNÉ STANOVISKO

k záměru: **„Polní cesty k.ú. Dolní Chříbská**
- SO 01 – VPC 1
- SO 02 – VPC 3, SO 201 - Most na polní cestě VPC 3
- SO 03 – VPC 4, SO 201, VPC 201 - Most na polní cestě VPC 4“
na pozemkových parcelách v k.ú. Dolní Chříbská

investor: ČR – Státní pozemkový úřad, Krajský pozemkový úřad pro Ústecký kraj, ul. 28. října, 405 02 Děčín

zastoupený: AZ Consult, spol. s r.o., Klíšská 12, 400 01 Ústí nad Labem, IČO 445 67 430
(dále jen výše uvedený záměr)

Část I.

Závazné stanovisko orgánu veřejné správy v odpadovém hospodářství

Městský úřad Varnsdorf, odbor životního prostředí, jakožto orgán veřejné správy v odpadovém hospodářství podle § 71 písmeno k) zákona č. 185/2001 Sb. o odpadech a o změně některých dalších zákonů (dále jen zákon o odpadech) vydává podle § 79 odstavec 4 zákona o odpadech toto závazné stanovisko:

Výrok:

Z hlediska nakládání s odpady nemáme proti výše uvedenému záměru námitky.

Odůvodnění:

Se vzniklými odpady bude nakládáno v souladu se zákonem č. 185/2001 Sb., o odpadech a o změně některých dalších zákonů.

Poučení:

S odpady vzniklémi při realizaci uvedeného záměru musí být nakládáno v souladu se zákonem o odpadech a s projektovou dokumentací. **Doklady o předání odpadů osobám oprávněným k jejich převzetí musí být uschovány a na vyžádání budou předloženy správnímu orgánu. Čestné prohlášení se však za takový doklad nepovažuje.**

Toto stanovisko je podle § 149 správního řádu závazné pro výrokovou část následných rozhodnutí, která budou v této věci vydána podle zvláštních předpisů, samo však není správním rozhodnutím a nelze se proti němu samostatně odvolat.

Upozorňujeme investora, že nakládání s vytěženým přírodním materiálem (popř. materiál z výkopů a bouraných konstrukcí), který vzniká při stavebních akcích a není využit na místě svého vytěžení, je ve smyslu § 2 odst. 3 zákona č. 185/2001 Sb., o odpadech a o změně některých dalších zákonů (dále jen zákon o odpadech) považováno za nakládání s odpadem, které je možné pouze v rámci provozu zařízení dle § 14 odst. 1) povoleného Krajským úřadem.

Část II.

Stanovisko orgánu ochrany ovzduší

Městský úřad Varnsdorf, odbor životního prostředí, jakožto orgán ochrany ovzduší dle § 27 odstavec 1 písmeno f) zákona č. 201/2012 Sb., o ochraně ovzduší v platném znění (dále jen zákon o ochraně ovzduší) vydává podle § 4 odstavec 2 písmeno b) stavebního zákona toto stanovisko:

Výše uvedený záměr se netýká zájmů ochrany ovzduší.

Část III.

Stanovisko orgánu ochrany ZPF

Městský úřad Varnsdorf, odbor životního prostředí jakožto orgán ochrany zemědělského půdního fondu podle § 13, odstavce 1 písmene a) zákona č. 334/1992 Sb. o ochraně zemědělského půdního fondu, v platném znění (dále jen zákon o ochraně ZPF), příslušný podle § 15 zákona o ochraně ZPF vydává podle § 4 odstavec 2 písmeno b) stavebního zákona toto stanovisko:

Je třeba souhlasu orgánu ochrany zemědělského půdního fondu k odnětí ze zemědělského půdního fondu. Odňaty musí být pozemky určené k nezemědělskému využívání. O souhlas s odnětím musí žadatel požádat před vydáním územního rozhodnutí.

Část IV.

Stanovisko orgánu ochrany přírody

Městský úřad Varnsdorf, odbor životního prostředí, jako orgán ochrany přírody podle § 75 odstavec 1 písmena c) zákona č. 114/1992 Sb., o ochraně přírody a krajiny v platném znění (dále jen zákon o ochraně přírody) vydává podle § 4 odstavec 2 písmeno b) stavebního zákona toto stanovisko:

K výše uvedenému záměru nejsou námítky.

Část V. Orgán státní správy lesů

Městský úřad Varnsdorf, odbor životního prostředí, jakožto orgán státní správy lesů, věcně příslušný podle § 48 zákona č. 289/1995 Sb., vydává toto stanovisko:

Přístavba je plánována na pozemcích v k.ú. Dolní Chříbská, které jsou ve vzdálenosti do 50m od okraje lesa (tzv. „ochranné pásmo lesa“). Z tohoto důvodu je orgán státní správy lesů dotčeným orgánem. V rámci schvalovacího řízení **je třeba, aby investor požádal o vyjádření dle § 14 odst. 2 zák. č. 289/1995 Sb.**

Upozornění:

Jako povinné přílohy k žádosti je potřeba dodat katastrální mapy s vyznačením umístění záměru a vyjádření vlastníků dotčených lesních pozemků. Žádost je na stránkách města.

Část VI. Závazné stanovisko vodoprávního úřadu

Městský úřad Varnsdorf, odbor životního prostředí, jako vodoprávní úřad příslušný podle § 104 odst. 2 písm. c) a § 106 zákona č. 254/2001 Sb., o vodách a o změně některých zákonů (vodní zákon), ve znění pozdějších předpisů (dále jen "vodní zákon"), a jako dotčený orgán dle § 136 odst. 1 zákona č. 500/2004 Sb., správní řád, ve znění pozdějších předpisů, obdržel dne 29.3.2018 žádost, kterou podal:

ČR – státní pozemkový úřad, ul. 28. Října, 405 02 Děčín, prostřednictvím svého zástupce
AZ CONSULT spol.s.r.o., Klíšská 12, 400 01 Ústí nad Labem
(dále jen "žadatel"), ve věci stavby:

„Polní cesty k.ú. Chříbská“

na p.p.č.2793, 2673, 277, 2694, 2658 v kat. území Dolní Chříbská, HGR křída Dolní Ploučnice a Horní Kamenice, v kraji Ústecký, vodní tok Chříbská Kamenice, souřadnice (X,Y) ZÚ VPC 1 957841/7126652, KÚ 956883/725658, VPC 3 ZÚ 957516/727232, KÚ 956202/727956, VPC 4 ZÚ 957398/728634, KÚ 957610/728459

vydává

podle ust. § 104 odst. 9 vodního zákona a § 149 odst. 1 správního řádu

souhlasné závazné stanovisko,

za této podmínky:

- Bude požádáno o vydání souhlasu podle § 17 odst. 1 písm. a) a c) vodního zákona. K žádosti bude přiloženo vyjádření Povodí Ohře, s.p. Bezručova 4219, 430 03 Chomutov, technická zpráva a situace

Odůvodnění:

Dne 4.4.2018 2018 podal žadatel žádost o vydání závazného stanoviska na výše uvedenou stavbu.

SO 01 – VPC 1

Jedná se o vedlejší polní cestu VPC 1, která vede z místní komunikace podél kostela. Celková délka navržené cesty je 1630 m, k rekonstrukci je určeno 1493 m a to od km 0,137. Na trase jsou navrženy dvě výhybny, v ostatních místech budou sloužit jako výhybny navržené sjezdy na pozemky. Cesta je navržena jako P 4,0/20 s povrchem z penetračního makadamu o šíři jízdního pruhu 3,0 m + 2x 0,5 m krajnice.

SO 03 - VPC 3, SO 201 – Most na Polní cestě VPC 3

Jedná se o vedlejší polní cestu VPC 3, která vede z místní komunikace podél firmy AMANN. Celková

délka cesta navržená k rekonstrukci je 1744m. Na trase jsou navrženy 3 výhybny, v ostatních místech budou sloužit jako výhybny navržené sjezdy na pozemky. Cesta je jako P 4,0/20 s povrchem z penetračního makadamu a v lesní části z vibrovaného štěrku. Šíře jízdního pruhu činí 3,0 m + 2x0,5 m krajnice.

SO 03- VPC 4, S 201 – Most na polní cestě VPC 4

Jedná se o vedlejší polní cestu VPC 3, která vede z místní komunikace přes Doubický potok k silnici č. 2653 směr Doubice. Celková délka navržená k rekonstrukci je 345 m. Na trase není navržena žádná výhybna a z důvodu zachování krajinného rázu bylo upuštěno od návrhové kategorie P 4,0/20. Cesta zůstane ve své úvozové části v šíři 2,0 m, v další je navržena základní šíře 3,0 m. Součástí rekonstrukce mostu bude také obnova konstrukce a krytu vozovky polní cesty a osazení ocelového zábradlí.

Projektovou dokumentaci vypracoval AZ CONSULT spol.s.r.o., Klíšská 12, 400 01 Ústí nad Labem, v listopadu 2018, č. zak. 082/17.

Podklady pro vydání závazného stanoviska: žádost, projektová dokumentace, plná moc.

Vodoprávní úřad stanovil ve výroku závazného stanoviska podmínku k provádění stavby, která se nachází v ochranném pásmu vodních zdrojů a na pozemcích, na nichž se nacházejí koryta vodních toků.


Podmínky a povinnosti nebyly stanoveny s ohledem na požadavky na ochranu jakosti a zdravotní nezávadnosti vod, které jsou dané vodním zákonem.

Po přezkoumání dostupných podkladů vodoprávní úřad dospěl k závěru, že lze žádosti vyhovět za předpokladu dodržení stanovených podmínek.

Poučení:

Proti tomuto závaznému stanovisku se nelze odvolat. Nezákonné závazné stanovisko lze zrušit nebo změnit v přezkumném řízení. Podle § 149 odst. 1 správního řádu závazné stanovisko není samostatným rozhodnutím ve správním řízení.

Obsah závazného stanoviska je závazný pro výrokovou část rozhodnutí stavebního úřadu. Nezákonné závazné stanovisko lze zrušit nebo změnit pouze v rámci odvolacího řízení proti rozhodnutí, které bylo závazným stanoviskem podmíněno.



Vedoucí odboru životního prostředí



Městský úřad
Varnsdorf

-17

Rozdělovník: Adresát
Stavební úřad
Vlastní

Krajský pozemkový úřad pro Ústecký kraj
pobočka Děčín
Ing. Andrea Beranová
28.října 979/19
405 02 Děčín I

VÁŠ DOPIS ZN.

ČÍSLO JEDNACÍ

SPISOVÁ ZNAČKA

DATUM

LCR241/000622/2021

15.4.2021

VÝRŽLIE

TELEFON

GSM

FAX

E-MAIL

Polní cesty k.ú. Dolní Chříbská – SO 2 – VPC 3, SO 201 – Most na polní cestě VPC 3

LČR, s.p., LS Rumburk, jako správce a odborný lesní hospodář pozemku p.č. 2895 v k.ú. **Dolní Chříbská**, souhlasí s výše uvedenou stavbou dle předložené projektové dokumentace, za předpokladu splnění následujících podmínek :

Před započítím stavebních prací investor předloží :

- rozhodnutí o dočasném odnětí plnění funkce lesa na dotčenou část lesního pozemku, a to do doby zahájení stavebních prací, rozhodnutí vydá příslušný orgán státní správy lesů (Městský úřad Varnsdorf, odbor životního prostředí) s nabytím právní moci, budou zaplacený vešker poplatky a náhrady náleží vlastníku lesa, dle znaleckého posudku
- na stavbou dotčenou část výše uvedeného pozemku bude uzavřena nájemní smlouva od nabytí právní moci výše uvedeného rozhodnutí
- po ukončení stavby bude pozemek uveden do původního stavu a předán revírníkovi ing. Svobodníkovi tel : 724 524 967.

Souhlasíme se stavbou v ochranném pásmu lesních pozemků p.č. 2844 a p.č. 2872 v k.ú. **Dolní Chříbská**, který nesmí být stavbou dotčen.

V příloze Vám zasíláme údaje lesního hospodářského plánu o lesních porostech na dotčený pozemek včetně jeho zařazení do hospodářských souborů a kategorií lesa.

Pozemek p.č. **2679 v k.ú. Dolní Chříbská**, vodní tok, spadá pod správu : ST –
oblast povodí Ohře, Teplice, Dr.Vrbenského 2874/1, 415 01 Teplice.

S pozdravem



971
Sukova 785/22A, 408 01 Rumburk, tel. +420 956241111, ls241@lesy.cz, ID DS: e8jcfsn
Sukova 785/22A, 408 01 Rumburk, tel. +420 956241111, ls241@lesy.cz, ID DS: e8jcfsn
Sukova 785/22A, 408 01 Rumburk, tel. +420 956241111, ls241@lesy.cz, ID DS: e8jcfsn
Sukova 785/22A, 408 01 Rumburk, tel. +420 956241111, ls241@lesy.cz, ID DS: e8jcfsn

Na vědomí :



AZ Consult spol. s r.o.
Klíšská 120
400 01 Ústí nad Labem**Česká republika**

VÁŠ DOPIS ZN.

ČÍSLO JEDNACÍ

SPISOVÁ ZNAČKA

DATUM

LCR241/000492/2018

18.4.2018

**Polní cesty k.ú. Dolní Chříbská – SO 2 – VPC 3, SO 201 – Most na polní cestě VPC 3**

LČR, s.p., LS Rumburk, jako správce a odborný lesní hospodář pozemku p.č. 2895 v k.ú. **Dolní Chříbská**, souhlasí s výše uvedenou stavbou dle předložené projektové dokumentace za předpokladu splnění následujících podmínek :

- Investor předloží rozhodnutí o dočasném odnětí plnění funkce lesa na dotčenou část lesního pozemku, a to do doby zahájení stavebních prací, rozhodnutí vydá příslušný orgán státní správy lesů (Městský úřad Varnsdorf, odbor životního prostředí) s nabytím právní moci, budou zaplacený vešker poplatky a náhrady náleží vlastníku lesa, dle znaleckého posudku
- na stavbou dotčenou část výše uvedeného pozemku bude uzavřena nájemní smlouva od nabytí právní moci výše uvedeného rozhodnutí
- po ukončení stavby bude pozemek uveden do původního stavu a předán revírníkovi ing. Svobodníkovi tel : 724 524 967

Zároveň souhlasíme se stavbou v ochranném pásmu lesních pozemků p.č. 2844 a p.č. 2872 v k.ú. **Dolní Chříbská**, který nesmí být stavbou dotčen.

V příloze Vám zasíláme údaje lesního hospodářského plánu o lesních porostech na dotčený pozemek včetně jeho zařazení do hospodářských souborů a kategorií lesa.

Pozemek p.č. 2679 v k.ú. **Dolní Chříbská**, vodní tok, spadá pod správu : ST – oblast povodí Ohře, Teplice, Dr.Vrbenského 2874/1, 415 01 Teplice.






HASIČSKÝ ZÁCHRANNÝ SBOR ÚSTECKÉHO KRAJE

Územní odbor Děčín
Provaznická 1394/10
405 02 Děčín



HZSUX006QTZH



AZ Consult, s.r.o.
Klíšská 12
400 01 Ústí nad Labem

VÁŠ DOPIS ZN./ZE DNE

Č.J.
HSUL- 73-107/DC-2018

VYŘIZUJE/KONTAKT



DĚČÍN
19.4.2018

Závazné stanovisko dotčeného orgánu na úseku požární ochrany

Název stavby: Polní cesty k.ú. Dolní Chříbská - SO 01 VPC 1, SO VPC3 - SO 201 Most na polní cestě VPC 3, SO 03 VPC 4 - SO 201 Most na polní cestě VPC4

Místo stavby: k.ú. Dolní Chříbská, město Chříbská

Stavebník: ČR - Státní pozemkový úřad, Krajský pozemkový úřad pro Ústecký kraj, ul. 28 října, 405 02 Děčín

Druh dokumentace: stavební řízení

Zpracovatel dokumentace: [redacted] ze dne: 02/2018

Hasičský záchranný sbor Ústeckého kraje, územní odbor Děčín, jako dotčený orgán dle ustanovení § 26 odst. 2 písm. b) a ustanovení § 31 odst. 1 písm. b) zákona č. 133/1985 Sb., o požární ochraně, ve znění pozdějších předpisů (dále jen „zákon o PO“), posoudil výše uvedenou dokumentaci předloženou dne 28.3.2018. K této dokumentaci vydává v souladu s ustanovením § 31 odst. 3 zákona o PO a dále dle ustanovení § 149 odst. 1 zákona č. 500/2004 Sb., správního řádu, ve znění pozdějších předpisů

souhlasné závazné stanovisko.

Odůvodnění

Posouzená dokumentace specifikovaná v úvodu závazného stanoviska splňuje obsahové náležitosti v souladu s ustanovením § 41 vyhlášky č. 246/2001 Sb., o stanovení podmínek požární bezpečnosti a výkonu státního požárního dozoru (vyhláška o požární prevenci), ve znění vyhlášky č. 221/2014 Sb. Z obsahu posouzené dokumentace vyplývá, že jsou splněny požadavky požární bezpečnosti staveb kladené na danou stavbu vyhláškou č. 23/2008 Sb., o technických podmínkách požární ochrany staveb, ve znění vyhlášky č. 268/2011 Sb.




Poučení

V souladu s ustanovením § 46 odst. 3 vyhlášky o požární prevenci si Hasičský záchranný sbor Ústeckého kraje jeden výtisk požárně bezpečnostního řešení ponechává ve své dokumentaci.

K případným změnám proti posouzené projektové dokumentaci je třeba vyžádat si nové závazné stanovisko z hlediska požární ochrany.

Proti obsahu závazného stanoviska nelze podat samostatné odvolání. Odvolání lze podat prostřednictvím správního orgánu, který vydal rozhodnutí ve věci, která je předmětem řízení, a to ve lhůtě stanovené v příslušném rozhodnutí.

HZS Ústeckého kraje
územní odbor Děčín
Provaznická 10
405 00 Děčín
-1-



ředitel územního odboru Děčín
HZS Ústeckého kraje

Přílohy

Bez přílohy

Rozdělovník

Bez dalších příjemců

Krajský úřad Ústeckého kraje



Velká Hradební 3118/48, 400 02 Ústí nad Labem
odbor životního prostředí a zemědělství

AZ CONSULT s.r.o.
Klíšská 12
400 01 Ústí nad Labem

Datum: 25. 4. 2018
JID: 59877/2018/KUUK
číslo jednací: 1547/ZPZ/2018/V-3090
Vyřizuje / linka:
e-mail:

Souhrnné vyjádření Krajského úřadu Ústeckého kraje, odboru životního prostředí a zemědělství

Věc: Rekonstrukce polních cest k. ú. Dolní Chřibská

Krajský úřad Ústeckého kraje, odbor životního prostředí a zemědělství obdržel dne 29. 3. 2018 žádost o vyjádření k záměru stavby „Polní cesty k. ú. Dolní Chřibská“ společnosti AZ Consult, spol. s.r.o., Klíšská 12, 400 01 Ústí nad Labem, IČO: 44567430, investora ČR – Státní pozemkový úřad, Krajský pozemkový úřad pro Ústecký kraj, 28. října, 405 02 Děčín, pro potřeby stavebního řízení.

Záměrem je rekonstrukce polních cest v k. ú. Dolní Chřibská. Jedná se o rekonstrukci celkem tří níže popsaných vedlejších polních cest.

Vedlejší polní cesta SO 01 - VPC1, vede z místní komunikace podél kostela, celková délka navržené cesty je 1630 m, kdy k rekonstrukci je určeno 1493 m, a to od km 0,137. Na trase, jsou navrženy 2 výhybny na dalších místech polní cesty, slouží jako výhybny navržené sjezdy na pozemky. Cesta je navržena jako P 4,0/20 s povrchem z penetračního makadamu. Rekonstrukce polní cesty vyžaduje kácení zeleně rostoucí mimo les vč. zajištění náhradní výsadby. K trvalému záboru dotčených pozemků zemědělského půdního fondu stavbou nedojde.

Vedlejší polní cesta SO 02 - VPC3 vede z místní komunikace podél firmy AMANN, celková délka navržené cesty k rekonstrukci je 1744 m. Na trase jsou navrženy 3 výhybny na dalších místech polní cesty, slouží jako výhybny navržené sjezdy na pozemky. Cesta je navržena jako P 4,0/20 s povrchem z penetračního makadamu v lesní části z vibrovaného štěrku. Rekonstrukce polní cesty vyžaduje kácení zeleně rostoucí mimo les vč. zajištění náhradní výsadby. K trvalému záboru dotčených pozemků zemědělského půdního fondu stavbou dojde. Součástí polní cesty je most k převedení polní cesty přes bezejmennou vodoteč (přítok Doubického potoka) SO 201-VPC3 který bude také rekonstruován. Rekonstrukce mostu spočívá v obnově povrchového odvodnění, konstrukce a krytu vozovky polní cesty a osazení ocelového zábradlí.

Vedlejší polní cesta SO 03 -VPC4 vede z místní komunikace přes Doubický potok k silnici č. 2653 směr Doubice, celková délka navržené cesty k rekonstrukci je 345 m. Na trase není navržena žádná výhybna a z důvodu zachování krajinného rázu bylo upuštěno od navrhované kategorie P4,0/20. Cesta zůstane ve své úvozové části v šíři 2,0 m, v další části je navržena základní šíře 3,0 m. Rekonstrukce polní cesty vyžaduje kácení zeleně rostoucí mimo les, které bude provedeno samostatně v rámci pravidelné probírky porostu. K trvalému



zábora dotčených pozemků zemědělského půdního fondu stavbou dojde. Součástí polní cesty je most k převedení polní cesty přes Doubický potok SO 201 – VPC4, který bude také rekonstruován. Rekonstrukce mostu spočívá v obnově konstrukce a krytu vozovky polní cesty a osazení ocelového zábradlí.

Krajský úřad Ústeckého kraje vydává ve věci následující vyjádření:

Ochrana ovzduší

Vyřizuje: [REDAKCE]
Krajský úřad Ústeckého kraje, odbor životního prostředí a zemědělství není z hlediska ochrany ovzduší příslušným správním úřadem.

Ochrana přírody a krajiny

Vyřizuje: [REDAKCE]
Vzhledem k umístění řešeného území v Chráněné krajinné oblasti Lužické hory, je z hlediska ochrany přírody a krajiny příslušná k vyjádření Správa CHKO Lužické hory se sídlem v Jablonném v Podještědí.

Část cesty VPC4 leží v Chráněné krajinné oblasti Labské pískovce, kde je z hlediska ochrany přírody a krajiny příslušná k vyjádření Správa Národního Parku České Švýcarsko se sídlem v Krásné Lípě.

Ochrana zemědělského půdního fondu

Vyřizuje: [REDAKCE]
Krajský úřad Ústeckého kraje, odbor životního prostředí a zemědělství není z hlediska ochrany zemědělského půdního fondu příslušným správním úřadem.

Ochrana horninového prostředí

Vyřizuje: [REDAKCE]
Krajský úřad Ústeckého kraje, odbor životního prostředí a zemědělství, který je dotčeným orgánem z hlediska ustanovení § 19 zákona č. 44/1988 Sb., o ochraně a využití nerostného bohatství, ve znění pozdějších předpisů, sděluje, že navrhovaná stavba se nenachází ve výhradním ložisku, v chráněném ložiskovém území ani dobývacím prostoru.

Posuzování vlivů na životní prostředí

Vyřizuje: [REDAKCE]
Na základě předaných podkladů Krajský úřad Ústeckého kraje, který podle § 20 zákona č. 100/2001 Sb. o posuzování vlivů na životní prostředí v platném znění (dále jen „zákon“) vykonává státní správu v oblasti posuzování vlivů na životní prostředí, jako příslušný úřad konstatuje, že záměr nelze zařadit mezi vymezené záměry, a proto dle § 1 odst. 2 zákona nepodléhá posuzování vlivů na životní prostředí podle zákona.

Vodní hospodářství

Vyřizuje: [REDAKCE]
Vzhledem k tomu, že záměr rozhodujícím způsobem neovlivní nakládání s vodami, ochranu vod nebo ochranu proti povodním, není Krajský úřad Ústeckého kraje příslušným



vodoprávním úřadem k vydání vyjádření podle § 18 zák. č. 254/2001 Sb., o vodách a o změně některých zákonů (vodní zákon), ve znění pozdějších předpisů.

Odpadové hospodářství

Vyřizuje:

Záměr nespadá pod působnost zákona č. 185/2001 Sb., o odpadech a o změně některých dalších zákonů, ve znění novel. Krajský úřad nemá připomínek k uvedenému záměru ani není příslušným správním úřadem.

Státní správa lesů

Vyřizuje:

Krajský úřad Ústeckého kraje, odbor životního prostředí a zemědělství, není v souladu s § 48a zákona č. 289/1995 Sb., o lesích a o změně a doplnění některých zákonů (lesní zákon), ve znění pozdějších předpisů, příslušným správním úřadem pro vyjádření k záměru stavby.

IPPC

Vyřizuje: I:

Záměr nespadá do přílohy č. 1 zákona č. 76/2002 Sb., o integrované prevenci a omezení znečištění, o integrovaném registru znečišťování a o změně některých zákonů, ve znění pozdějších předpisů.

Závěr souhrnného vyjádření

Záměr nebude realizován ve výhradním ložisku, v chráněném ložiskovém území ani dobývacím prostoru, nepodléhá posuzování vlivů na životní prostředí ani zákonu o prevenci závažných havárií a nespadá pod IPPC a proto nemá krajský úřad k výše uvedenému záměru připomínek.

Na základě dodaných podkladů není krajský úřad dotčeným správním orgánem z hlediska ostatních složek životního prostředí - ochrany ovzduší, ochrany přírody a krajiny, zemědělského půdního fondu, vodního a odpadového hospodářství, státní správy lesů a proto nemá k uvedenému záměru žádné připomínky.

zástupkyně ředitele KU pro přenesenou působnost
vedoucí odboru životního prostředí a zemědělství



SPRÁVA CHKO LUŽICKÉ HORY
Školní 12, 471 25 Jablonné v Podještědí
tel.: 485 333 222
e-mail: info@sprava-lh.cz
IDDS: zqmdynq

AZ Consult, spol. s r.o.
Klíšská 1334/12
400 01 Ústí nad Labem

NAŠE Č.J.: SR/0715/LI/2018 - 4



V JABLONNÉM V PODJEŠTĚDÍ: 07.05.2018

Věc: Závazné stanovisko k rozhodnutí o povolení stavby

Agentura ochrany přírody a krajiny ČR (dále jen „Agentura“), jako orgán ochrany přírody příslušný podle ust. § 75 odst. 1 písm. e) ve spojení s § 78 odst. 3 písm. j) zákona č. 114/1992 Sb., o ochraně přírody a krajiny, v platném znění (dále jen zákon), na základě žádosti o vydání závazného stanoviska ke stavbě „**Polní cesty v k.ú. Dolní Chříbská**“, kterou předložil *Státní pozemkový úřad, Krajský pozemkový úřad pro Ústecký kraj, ul. 28. října, 405 02 Děčín* v zastoupení společnosti AZ Consult, spol. s r.o., Klíšská 12, 400 01 Ústí nad Labem, IČO: 44567430 dne 29.3.2018, vydává jako dotčený orgán podle ust. § 149 zákona č. 500/2004 Sb., správní řád, v platném znění (dále jen správní řád) toto

závazné stanovisko:


podle ust. § 44 odst. 1 a § 12 odst. 2 zákona Agentura

souhlasí

s vydáním stavebního povolení pro stavbu „**Polní cesty v k.ú. Dolní Chříbská**“, pro stavební objekty **SO 01-VPC1; SO 02-VPC3, SO 201 - Most na polní cestě VPC3 a SO 03-VPC4, SO 201 - Most na polní cestě VPC4** v k.ú. Dolní Chříbská dle předložené PD (Ing. Dariusová, Ing. Jabčanka, II/2018, č. zak. 082/17) s těmito podmínkami:

1. zahájení prací na jednotlivých stavebních objektech bude předem písemně oznámeno Agentuře včetně kontaktu na stavbyvedoucího
2. **zahájení opravy mostu na polní cestě VPC4 není možné bez pravomocné výjimky ze základních podmínek ochrany zvláště chráněných druhů živočichů, vranky obecné a mihule potoční dle § 56 zákona, o výjimku je nutno požádat Agenturu, Správu CHKO Lužické hory**
3. zástupce Agentury bude zván na kontrolní dny stavby
4. na cestě VPC3 v úseku od km 0,000 do cca km 0,200 (tj. úsek u rybníků nad budovami firmy Amann) nebudou probíhat stavební práce v období jarního tahu obojživelníků cca od 15.3. do 30.4. běžného roku (termín může být Agenturou upraven dle aktuálních klimatických podmínek)
5. veškeré pohledové kamenné konstrukce cest a mostů včetně opevnění dna toků pod mosty a opevnění dna příkopu cesty VPC3 v km 0,50 - 0,510 budou z místního kamene (čedič, znělec, pískovec)
6. nátěry zábradlí budou provedeny v barvě tmavě zelené, případně tmavě hnědé nebo středně šedé
7. na krajnice cest bude použita šterkodrt', nikoli asfaltový recyklát
8. dub (dvojkmen 160+132) u polní cesty VPC1 zůstane zachován, tomu bude přizpůsobeno řešení opravy cesty v tomto místě
9. kácení dřevin bude provedeno mimo vegetační období od listopadu do února běžného roku, konečný výběr a označení dřevin ke kácení bude probíhat za přítomnosti pracovníka Agentury, Správy CHKO LH, budou káceny pouze dřeviny, které přímo brání provedení opravy (upozorňujeme, že ke kácení dřevin se stanovou velikostí či jinou charakteristikou (stromy o obvodu kmene větším než 80 cm měřeno ve výšce 130 cm nad zemí a zapojené porosty





dřevin nad celkovou plochu 40 m²) je nutné povolení ke kácení (vydává věcně a místně příslušný orgán ochrany přírody a krajiny), investor zajistí ochranu ostatních dřevin před zničením či poškozením dle ČSN 83 9061

O d ů v o d n ě n í:

Žadatel v zastoupení dne 29.3.2018 požádal Agenturu o udělení závazného stanoviska k výše uvedené stavbě ve II. a III. zóně CHKO LH. Předmětem stavby je oprava vedlejší polní cesty VPC1, bude opraveno 1493 m cesty od km 0,137. Cesta je navržena jako P 4,0/20 s povrchem z penetračního makadamu, na cestě budou 2 výhybny. Dále bude opravena vedlejší polní cesta VPC3 v délce 1744 m, v trase budou 3 výhybny. Cesta je navržena jako P 4,0/20 s povrchem z penetračního makadamu, v lesní části pak z vibrovaného štěrku. V km 0,50 - 0,510 bude dno příkopu cesty opevněno nepravidelným kamenem 20-25 cm do betonu. Součástí opravy je oprava mostu mezi km 0,600 a 0,625. Dále bude opravena vedlejší polní cesta VPC4 v délce 345 m. Cesta zůstane v úvozu v šíři 2 m, mimo úvoz je navržena v základní šíři 3 m. Cesta bude v km 0,00 - 0,04 a 0,240 - 0,345 z vibrovaného štěrku, v km 0,04 - 0,240 z kamenné pískovcové dlažby a v místě napojení na silnici III. třídy z asfaltového betonu.

Cesty budou odvodněny příčným a podélným sklonem, ocelovými svodnicemi a převážně nezpevněnými příkopy. Součástí PD je návrh kácení dřevin a návrh výsadby (51 kusů jabloní starých konzumních odrůd podél cesty VPC1 a 13 ks lip podél cesty VPC 3).

PD byla konzultována s Agenturou v rozpracovanosti, byly uskutečněny pochůzky na místě, podmínky Agentury byly zapracovány do PD.

Agentura posoudila předloženou PD z hlediska zájmů ochrany přírody a krajiny na podkladu ustanovení zákona, Plánu péče o CHKO Lužické hory, náleзовé databáze AOPK ČR a vlastní znalosti poměrů v místě záměru.

Výše uvedené podmínky směřují k možnosti kontroly stavebních prací a k upřesnění použitých materiálů tak, aby nedošlo k poškození krajinného rázu místa (požadavek na použití místního kamene na pohledové konstrukce, požadavek na tmavší odstín nátěru zábradlí). Z důvodu možnosti škodlivých výluhů do okolního prostředí byl uplatněn požadavek na použití štěrkodrti a nikoliv asfaltového recyklátu na zpevnění krajnic polních cest. Vzhledem k tomu, že při opravě mostu na cestě VPC4 může být škodlivě zasahováno do přirozeného vývoje zvláště chráněných druhů živočichů dle vyhl. 395/1992 Sb., v platném znění (mihule potoční, vranka obecná), kteří se vyskytují v Doubickém potoce, upozorňujeme na nutnost opatřit si pravomocnou výjimku dle § 56 zákona před zahájením prací (viz také e-mail z 9.3.2018). K ochraně dřevin a bioty na ně vázané (kácení mimo vegetační období, ochrana dřevin při stavbě, minimalizace kácení vzrostlých dřevin) je stanovena podmínka č. 8 a 9. K ochraně obojživelníků při jarním tahu na rozmnožoviště je stanovena podmínka č. 4.


Jedná se o opravu stávajících polních cest a mostů na těchto cestách, která při respektování výše uvedených podmínek není v rozporu se zájmy ochrany přírody a krajiny v území, proto je vydáván tento souhlas.

P o u č e n í:

Podle ust. § 149 správního řádu není závazné stanovisko samostatným rozhodnutím a nelze se proti němu odvolat. Jeho obsah je závazným podkladem pro příslušný stavební (vodoprávní) úřad. Obsah závazného stanoviska lze napadnout odvoláním proti rozhodnutí příslušného stavebního (vodoprávního) úřadu.



VEDOUcí SPRÁVY




Váš dopis zn.: email
Ze dne: 06.04.2018
Naše značka: SPU 174221/2018
Spisová značka: SZ SPU 174221/2018

Vyřizuje.:

Tel.:

ID DS:

E-mail:



AZ Consult, spol. s r.o.
Klíšská 12
400 01 Ústí nad Labem

DS

Datum: 14.05.2018

Počet listů: 1

Počet příloh/listů: 0/0

Vyjádření k projektové dokumentaci akce „Polní cesty k.ú. Dolní Chříbská“

Dne 6. 4. 2018 jsme od Vás obdrželi Vaši žádost o vyjádření k projektové dokumentaci akce „Polní cesty k.ú. Dolní Chříbská“ (stupeň PD DSP/PDPS z 08/2017, č. zakázky 082/17). Jedná se o rekonstrukci třech polních cest.

Objednatel PD je Státní pozemkový úřad, Krajský pozemkový úřad pro Ústecký kraj, ul. 28. října, 405 02 Děčín.

Stavba je členěna na objekty:

SO 1 – VPC 1,

SO 2 – VPC 3, SO 201 – Most na polní cestě VPC 3,

SO 3 – VPC 4, SO 201 – Most na polní cestě VPC 4.

K výše uvedenému Vám sdělujeme následující:

V zájmovém území plánované stavby „Polní cesty k.ú. Dolní Chříbská“ **nevidujeme** žádnou stavbu vodního díla – hlavní odvodňovací zařízení (HOZ) v majetku státu a příslušnosti hospodařit Státního pozemkového úřadu.

Dle nám dostupných informací se na části zájmového území nachází podrobné odvodňovací zařízení (POZ), které je příslušenstvím pozemků.

V případě narušení drenážního systému (POZ) by měl stavebník provést technická opatření, jež zajistí jeho opětovnou funkčnost.

Dostupné podklady - údaje o POZ (investicích do půdy za účelem zlepšení půdní úrodnosti) jsou neaktualizovanými historickými daty, která pořídila Zemědělská vodohospodářská správa digitalizací analogových map 1 : 10 000. Vzhledem k tomu, že neexistuje evidence meliorací (odvodnění a závlah) a jejich následných změn (zrušení, rozšíření) od doby pořízení těchto dat (zákresy do map provedeny v 90. letech, jejich následná digitalizace proběhla přibližně v letech 2003-2007), nemusí proto tato data odpovídat skutečnému rozsahu meliorací na jednotlivých pozemcích. Údaje jsou k dispozici ke stažení na Portálu farmáře (<http://eagri.cz/public/web/mze/farmar/LPIS/data-melioraci/>) ve formátu shp a jsou také zobrazeny v LPIS ve vrstvě LPIS/Nitrátová směrnice/Uložení hnojiv – detail/Meliorace.



Vyjádření SPÚ platí 5 let ode dne jeho vydání, nedojde-li ke změně stavebního záměru nebo navrhovatele.

S pozdravem



Vedoucí oddělení VHS H
Státního pozemkového úřadu



AZ CONSULT s.r.o.

Klíšská 12
400 01 Ústí nad Labem

Chřibská 30.5.2018

**Věc: Vyjádření pro potřeby stavebního řízení "Polní cesta v k.ú. Dolní Chřibská
- SO 02 - VPC 3, SO 201 - Most na polní cestě VPC 3"**


Obdrželi jsme od Vás dokumentaci k výše uvedené stavbě.
K vlastní stavbě cesty a mostu nemáme připomínky.

Přístup na výše uvedenou stavbu bude přes areál naší firmy. Z tohoto důvodu je nutno
dodržet následující podmínky:

- 1/ Průjezd areálem AMANN mohou pouze vozidla **do max. hmotnosti 7,5 t**
- 2/ Areál AMANN nebude využíván pro parkování vozidel stavby

Toto vyjádření je pro potřebu stavebního řízení.

S pozdravem



technický manažer
AMANN s.r.o.

AMANN s.r.o. (9)
Dolní Chřibská 170
407 44 Chřibská
IČO: 47283416 DIČ: CZ47283416
Tel.: 412 901 921-2 Fax: 412 381 327

Státní pozemkový úřad

Ing. Jitka Blehová

28.října 979/19

Děčín I

40501

Chřibská dne 20.4.2021

Věc: Souhlas s stavbou VPC3 v k.ú. Dolní Chřibská

Po projednání této akce s místostarostou obce Chřibská panem J. Nepovímem jsme přehodnotili naše stanovisko k souhlasu se stavbou VPC3 v k.ú. Dolní Chřibská.

Jedná se o povolení pro průjezd výrobním areálem naší firmy, kde je trvalý provoz mezi výrobním objektem a skladem. V tomto prostoru dochází k vykládce a nakládce materiálu našimi a externími nákladními vozy, dále je zde pohyb vysokozdvizných vozíků, dochází zde k parkování našich zaměstnanců a zvýšenému pohybu osob mezi budovami.

Bohužel konstrukčně není plocha našeho areálu projektována na takovéto zatížení (26 t), její únosnost je do 15 t. I přes tyto negativní vlivy do našeho provozu **vydáváme souhlas s průjezdem vozidel stavby přes p.č. 2610 v k.ú. Dolní Chřibská v období do 6 měsíců od zahájení stavby za těchto podmínek:**

1/ Před zahájením stavby bude proveden, fotodokumentován a zaprotokolován stav komunikace v našem areálu. Protokol bude odsouhlasen investorem i naší společností.

2/ Na náklady investora bude vyznačen nezbytný profil průjezdu naším areálem. Profil musí být odsouhlasen společností Amann s.r.o.

3/ Při průjezdu naším areálem je povolena maximální rychlost 20 km/h.

4/ Průjezdem vozidel stavby nebude omezen provoz naší výroby ani pohyb našich zaměstnanců.

5/ Komunikace bude investorem po dobu stavby průběžně udržována v čistotě.

6/ Po uplynutí našeho souhlasu s průjezdem bude komunikace uvedena investorem do původního stavu, v jakém byla popsána v protokolu dle bodu 1. Případné opravy budou provedeny neprodleně, případně později po dohodě s naší společností.

Tento souhlas je vydán pro potřebu stavebního řízení.

S pozdravem


jednatel AMANN s.r.o.

AMANN s.r.o.

Dolní Chřibská 170

407 44 Chřibská

IČO: 47283416 DIČ: CZ47283416

Tel.: 412 981 321-2 Fax: 412 381 327



S O U H L A S


s realizací stavby:

„Polní cesty k.ú. Dolní Chříbská – SO 02 – VPC 3, SO 201-Most na polní cestě
VPC 3“

Investor: ČR – Státní pozemkový úřad, ul.28 října, 405 02 Děčín

Zástupce investora: AZ Consult, spol. s r.o., Klíšská 12, 400 01 Ústí nad Labem

Stanovisko vlastníka pozemku :


Paní  prohlašuje, že jako vlastník pozemku p. č. 2723 v k.ú. Dolní Chříbská, souhlasí se stavbou dle projektové dokumentace firmy AZ Consult spol. s r.o. Ústí nad Labem – viz potvrzená Celková situace – B.1.

Dále uděluje souhlas se stavbou situovanou do vzdálenosti 50m od lesního pozemku p.p.č. 2842, 2871 v k.ú. Dolní Chříbská.

Poznámka:

Pokud dojde k trvalé nijně při práci na mojí pozemku, žádám pověření vyhovující 1,40/1m² na účet č. 1590983063/0800 č. spořitelna

V *Dolní Chříbské* dne : *12.4.2018*

Podpis/Telefon: 

S O U H L A S


s realizací stavby:

„Polní cesty k.ú. Dolní Chříbská – SO 02 – VPC 3, SO 201-Most na polní cestě
VPC 3“

Investor: ČR – Státní pozemkový úřad, ul.28 října, 405 02 Děčín

Zástupce investora: AZ Consult, spol. s r.o., Klíšská 12, 400 01 Ústí nad Labem

Stanovisko vlastníka pozemku :

 prohlašuje, že jako vlastník pozemků p. č. 2721, 2838, 2869
v k.ú. Dolní Chříbská, souhlasí se stavbou dle projektové dokumentace firmy AZ
Consult spol. s. r.o. Ústí nad Labem – viz potvrzená Celková situace – B.1.

Dále uděluje souhlas se stavbou situovanou do vzdálenosti 50m od lesního pozemku
p.p.č. 2802 v k.ú. Dolní Chříbská.

Poznámka:

.....
.....
.....
.....


v 

dne

6.6.2018

Podpis/Telefon:




TEL: 
č.p. 233, 407 44 Chříbská

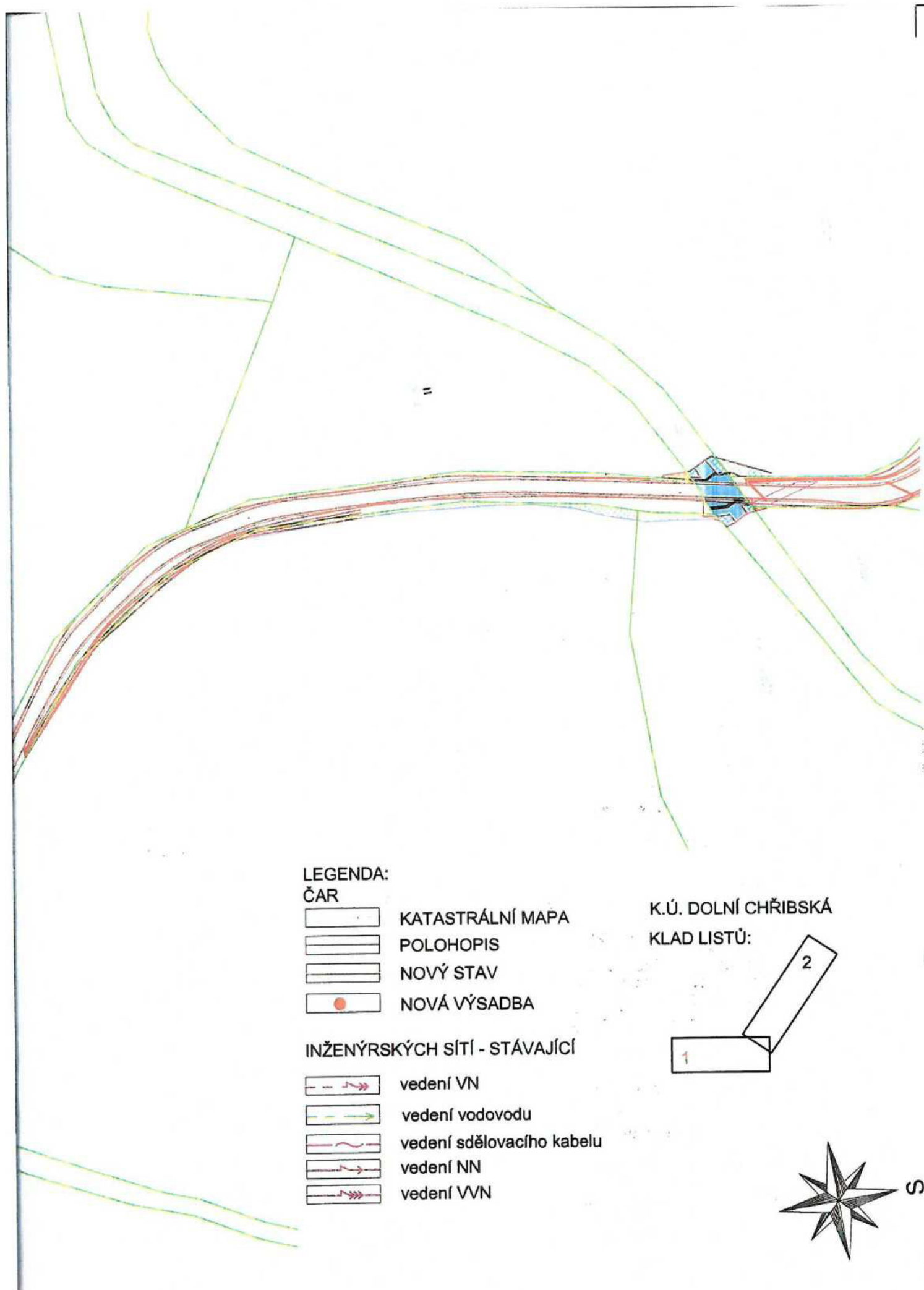


AZ CONSULT, spol. s r.o.





Číslo zakázky.....17/082
Výrobek uvolněn k použití

Datum.....15.2.2018.....③

Odpor. proj.:		AZCONSULT spol. s r. o.  ČSN EN ISO 9001
Vypracoval:		
Kontroloval:		
Kraj: Ústecký	Místo: Dolní Chřibská	
Objednatel: ČR - Státní pozemkový úřad, ul. 28. října, 405 02 Děčín		
Akce:		Zn. souboru: ...
Polní cesty k.ú. Dolní Chřibská		Stupeň: DSP/PDPS Formát: 4 x A4
Objekt: SO 2 - VPC3		Č. zak.: 17/082 Č. paré:
Výkres:		Datum: 10/2017
Záborový elaborát č. 1		Měřítko: 1:1000 Č. přílohy: B.5.1
DOKUMENTACI LZE UŽÍVAT POUZE VE SMYSLU PŘÍSLUŠNÉ SMLOUVY O DÍLO. KOPÍROVÁNÍ A ROZŠÍŘOVÁNÍ POUZE PO PŘEDCHOZÍM SOUHLASU AZ CONSULT spol. s r.o.		




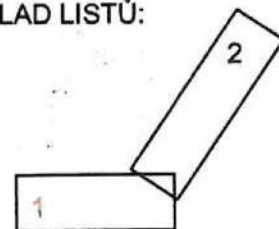
LEGENDA:
ČAR

- | | |
|---|------------------|
|  | KATASTRÁLNÍ MAPA |
|  | POLOHOPIS |
|  | NOVÝ STAV |
|  | NOVÁ VÝSADBA |

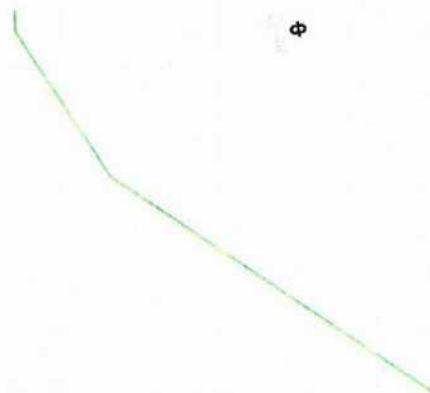
INŽENÝRSKÝCH SÍTÍ - STÁVAJÍCÍ

- | | |
|---|---------------------------|
|  | vedení VN |
|  | vedení vodovodu |
|  | vedení sdělovacího kabelu |
|  | vedení NN |
|  | vedení VVN |

K.Ú. DOLNÍ CHŘIBSKÁ
KLAD LISTŮ:



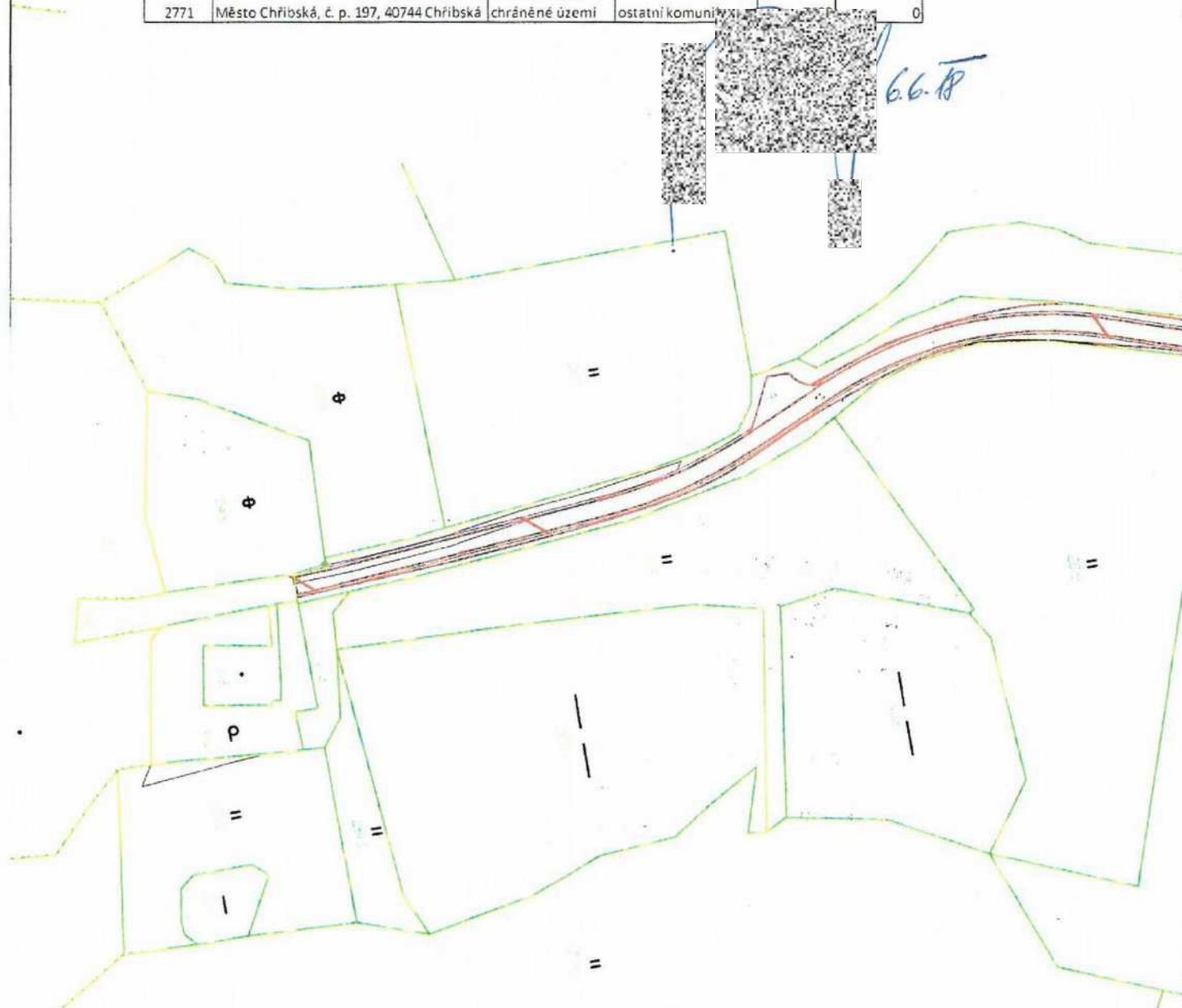
	=		dotčená plocha trvale	dotčená plocha dočasně
	ochrana	způsob využití		
yslava 0008	rozsáhlé chráněné území	koryto vodního toku	60	25
Chřibská	rozsáhlé chráněné území	ostatní půda	0	6
40744	rozsáhlé chráněné území, ZPF	trvalý travní porost	3	27
inecká	rozsáhlé chráněné území, ZPF	trvalý travní porost	1	9



p.č.	vlastník	ochrana	způsob využití	dotčená plocha trvale	dotčená plocha dočasně
k.ú.	Dolní Chřibská				
2673	Město Chřibská, č. p. 197, 40744 Chřibská	ZPF, rozsáhlé chráněné území	ostatní komunikace	3511	0
	Lesy České republiky, s.p., Přemyslova 1106/19, Nový Hradec Králové, 50008	rozsáhlé chráněné území	koryto vodního toku	44	20
2679	Hradec Králové	ZPF, rozsáhlé chráněné území	trvalý travní porost	0	214
2721		rozsáhlé chráněné území	nepłodná půda	0	30
2838		ochr. pásmo jiného zvlášť chrán. území nebo pam.stromu pozemek určený k plnění funkci lesa chráněná značka geodetického bodu			
	Lesy České republiky, s.p., Přemyslova 1106/19, Nový Hradec Králové, 50008	rozsáhlé chráněné území	lesní pozemek	0	31
2895	Hradec Králové	ZPF, rozsáhlé chráněné území	ostatní komunikace		0
2771	Město Chřibská, č. p. 197, 40744 Chřibská				

SO 201

p.č.	vlastník
k.ú.	Dolní Chřibská
	Lesy České republiky, s.p., Přem 1106/19, Nový Hradec Králové, 5
2679	Hradec Králové
2869	
2723	
	ČR - Státní pozemkový úřad, Hus 1024/11a, Žižkov, 13000 Praha 3
2674	





Nová Ves u Bakova 83, 294 01 Bakov nad Jizerou
znalec v oboru ekonomika, odvětví ceny a odhady,
specializace oceňování lesa

ZNALCKÝ POSUDEK

číslo 197 - 11/2018

**o poplatku a o náhradě škod za dočasné odnětí plnění funkce lesa části pozemku určeném
k plnění funkcí lesa a to pozemku**

p.č. 2895

uvedeném ve výpisu z katastru nemovitostí, listu vlastnictví 863,
v k.ú. Dolní Chřibská, obec Chřibská, okres Děčín

Výtisk č. 2

**Posudek obsahuje -11- stran včetně titulního listu, z toho -4- strany příloh. Byl
vypracován ve 3 vyhotoveních, z toho zadavatel obdržel 2 vyhotovení.**

1. Ú V O D

1.1 Údaje o pozemku

- **okres:** Děčín
- **obec:** 562530 Chřibská
- **kat. území:** 654469 Dolní Chřibská
- **číslo listu vlastnictví:** 863
- **vlastník:** Česká republika
- **právo hospodařit pro:** Lesy České republiky, s.p., Přemyslova 1106/19, 500 08 Hradec Králové
- **čísla a druhy pozemků podle výpisu z katastru nemovitostí:**

KN p.p.č.	Výměra celková m ²	Dočasné odnětí část m ²	Trvalé omezení část m ²	Druh pozemku	Způsob ochrany
2895	154 310	31		Lesní pozemek	PUPFL
CELKEM		31			

PUPFL – pozemek určený k plnění funkcí lesa

1.2 Označení zadavatele posudku

AZ Consult, spol. s r.o., Klíšská 12, 400 01, Ústí nad Labem, IČ 44567430

1.3. Účel posudku

1.3.1 Stanovení **výše poplatku za dočasné odnětí** podle § 17, odst. 1 zákona č. 289/1995 Sb. o lesích, části výše uvedeného pozemku.

1.3.2. Výpočet **náhrad škod** dle § 16 odst. 6 zákona č. 289/1995 Sb. a § 1 vyhlášky Mze č. 77/1996 Sb. ze dne 18.3.1996 spojených s dočasným odnětím plnění funkce lesa části výše uvedeného pozemku.

1.4 Speciální požadavky zadavatele

Nejsou

1.5 Podklady pro vypracování posudku

- Informace o pozemku z internetové aplikace : „Nahlížení do katastru nemovitostí“ ze dne 12.7.2018
- Katastrální situace stavby Polní cesty k.ú. Dolní Chřibská, SO 2 – VPC3
- podklady z platného Lesního hospodářského plánu pro LHC 1418 (LS Rumburk) platném od 1.1.2016 do 31.12 2025, poskytnutých zadavatelem.
- Vyhlášení Mze ČR, kterým byla pro rok 2018 stanovena průměrná cena dříví pro účely výpočtu poplatku za odnětí lesních pozemků

- výsledky místního šetření ze dne 10. července 2018

1.6. Cenový předpis, podle něhož se ocenění provádí

Zákon č. 289/1995 Sb. o lesích a vyhláška MZe ČR č. 55/1999 Sb. o způsobu výpočtu výše újmy nebo škody způsobené na lesích v platném znění.

1.7. Datum provedení místního šetření a jeho účastníci

Šetření bylo provedeno znalcem dne 10.července 2018.

1.8 Datum, k němuž se výpočet provádí

13.7.2018 (třináctéhočervence 2018) – dočasné odnětí ke dni místního šetření

2. N Á L E Z

Bližší údaje o oceňovaném případě

Realizací stavby „Polní cesty k.ú. Dolní Chříbská, jejímž investorem je Česká republika – státní pozemkový úřad, Krajský pozemkový úřad pro Ústecký kraj, ul. 28.října, 405 02 Děčín, bude dotčen lesní pozemek p.č. 2895 v k.ú. Dolní Chříbská ve vlastnictví České republiky s právem hospodařit s majetkem státu pro Lesy České republiky, s.p., v tomto případě lesní správu Rumburk.

Při rekonstrukci vedlejší polní cesty VPC3 vedoucí z místní komunikace podél firmy AMANN r bude po dobu stavby dotčeno 31 m² lesního pozemku – viz situační plán stavby.

Výpočet poplatků za dočasné odnětí/omezení a škod s tím spojených je předmětem tohoto znaleckého posudku.

Na dotčené části pozemku p.č. 2895 je vylišen lesní typ 4S5 - svěží bučina. Pozemek se nachází v přírodní lesní oblasti 19 – Lužická pískovcová vrchovina. Pozemek je součástí Chráněné krajinné oblasti Labské pískovce, má zvláštní statut chráněné oblasti přirozené akumulace vod. Pozemek je zařazen do kategorie lesů hospodářských

Pro realizaci stavby nebude nutné mýtit lesní porosty.

3. VÝPOČET POPLATKŮ ZA DOČASNÉ ODNĚTÍ.

3.1. Výpočet ročního poplatku za dočasné odnětí k 25.04.2018

3.1.1 Skutečnosti rozhodné pro výpočet poplatku:

- Průměrná cena za 1 m³ dříví pro rok 2018 stanovená MZE činí 1 108,- Kč.
- Faktor ekologické váhy lesa „f“ dle přílohy zákona č. 289/1995 Sb. o lesích. Pro předmětný pozemek byly stanoveny následující kategorie lesa a zvláštní statuty:

K.ú.	KN p.p.č.	Kategorie	31b Ochr. fce	32f GZ	Lesy lázeňské	CHOPAV	Ochr. pásmo léčivých vod
F=faktor ekologické váhy lesa			1,4	3,5	4,0	2,0	5,0
Dolní Chříbská	2895	10 – Ley hospodářské.	Ne	Ne	Ne	Ano	Ne

Vysvětlivky:

Zvláštní statut:

- PHO – lesy v pásmu hygienické ochrany
- CHOPAV – lesy v chráněné oblasti přirozené akumulace vod
- ÚSES – lesy v systému ekologické stability území

Překrývá-li se v případě odnětí více kategorií lesa, použije se pro výpočet ten faktor ekologické váhy lesa, který má nejvyšší hodnotu. V tomto případě se pro výpočet použije nejvyšší faktor pro lesy v chráněné oblasti přirozené akumulace vod, tedy $f = 2,0$

3.1.2 Stanovení výše ročního poplatku za dočasné odnětí (§ 17 odst. 1 zákona č. 289/1995 Sb.)

Výpočet ročního poplatku za dočasné odnětí lesního pozemku se provede dle přílohy zákona č. 289/1995 Sb. podle vzorce:

$$OLP = PP \times CD \times f \text{ (Kč/ha)}$$

Kde

- OLP = roční poplatek za dočasné odnětí lesního pozemku
- PP = průměrná roční potenciální produkce lesů v ČR v m³/ha. (6,3 m³/ha dle Přílohy č. 1 zákona o lesích)
- CD = průměrná cena dřeva na odvozním místě (1 108,- Kč/m³ stanoveno Mze ČR pro rok 2018)
- f = faktor ekologické váhy lesa ($f = 2$)

$$OLP = 6,3 \times 1\,108 \times 2 = 13\,961,- \text{ Kč/ha}$$

3.2.3 Pozemek 2895 v k.ú. Dolní Chříbská: Roční poplatek za dočasné odnětí části pozemku o výměře 31 m² (0,0031 ha) činí:

OLP = 13 961 x 0,0031 = 43,28 Kč

OLP po zaokrouhlení 43,- Kč

Roční poplatek za dočasné odnětí vypočtený v roce 2018 činí celkem 43,- Kč

Rozdělení poplatku:

Dle § 17 odst. 4 zákona o lesích připadá 40% poplatku za odnětí obci, v jejímž katastrálním území došlo k odnětí a 60% poplatku se odvede Státnímu fondu životního prostředí, tzn:

Obec Chřibská 40% z částky 43,- Kč 43 x 0,40 = 17,- Kč

Státní fond životního prostředí 60% z částky 43,- Kč 43 x 0,60 = 26,- Kč

Poplatek, který je příjmem obce, může být použit jen pro zlepšení životního prostředí v obci.

4. NÁHRADA ŠKODY Z DOČASNÉHO ODNĚTÍ (OMEZENÍ) PLNĚNÍ PRODUKČNÍ FUNKCE S₂

Roční náhrada škody z dočasného odnětí se vypočte podle § 4 vyhlášky Mze č. 55/1999 Sb. dle vzorce:

$$S_2 = r \times (1 - K) \text{ Kč/m}^2$$

Kde:

- S₂ = roční škoda z dočasného odnětí plnění produkční funkce
- r = celková upravená potencionální renta z lesa, („r“ pro SLT 4S = 0,09 Kč/m², dle přílohy č. 4 vyhl. č. 55/1999)
- K = omezené plnění / obvyklé plnění, 0/100 = 0

K.ú.	KN p.p.č.	Dočasné odnětí m ²	SLT	Renta r	Škoda S ₂ Kč/m ²	Škoda S ₁ Kč celkem
Dolní Chřibská	2895	31	4S	0,09	0,09	2,79
Roční náhrada škody z dočasného odnětí celkem (po zaokrouhlení)						3,-

Rozdělení náhrady:

Roční náhrada škody za dočasné omezení (S₂) přísluší vlastníkoví lesa:

Lesy České republiky. 3,- Kč

6. REKAPITULACE

6.1 Na základě podkladů a místního šetření stanovují výši poplatku a náhrad za dočasné odnětí takto:

Pozemek (část)			Roční poplatek za dočasné odnětí	Roční náhrada škody za dočasné omezení S ₂
K.ú.	p.p.č.	Výměra (m ²)	Kč	Kč
Dolní Chříbská	2895	31	43	3
Celkem		31	43	3

6.1.1 Roční poplatek za dočasné odnětí plnění funkcí lesa části pozemku o celkové výměře 31 m² spočtený v roce 2018 činí 43,- Kč

Slovy: čtyřicettřikorunčeských

- Z toho připadá na obec Chříbská 17,- Kč
Slovy: sedmnáctkorunčeských
- a na Státní fond životního prostředí 26,- Kč
Slovy: odvacetšestkorunčeských

6.1.2 Roční náhrada škody za dočasné odnětí (omezení) produkční funkce lesa S₂ části shora uvedeného pozemku příslušející vlastníkovu lesa činí: 3,- Kč

Slovy: třikorunčeských

Posudek vypracován dne: 12. července 2018

Posudek vypracoval:



Nová Ves u Bakova 83
294 01 Bakov nad Jizerou

ZNALECKÁ DOLOŽKA

Znalecký posudek jsem podal jako znalec jmenovaný rozhodnutím Krajského soudu v Ústí nad Labem ze dne 19.5.2008 pro základní obor ekonomika pro odvětví ceny a odhady.

Znalecký úkon je zapsán pod poř. číslem 197– 11/2018 znaleckého deníku.

Znalečné a náhradu nákladů účtuji podle připojené likvidace na základě dokladů

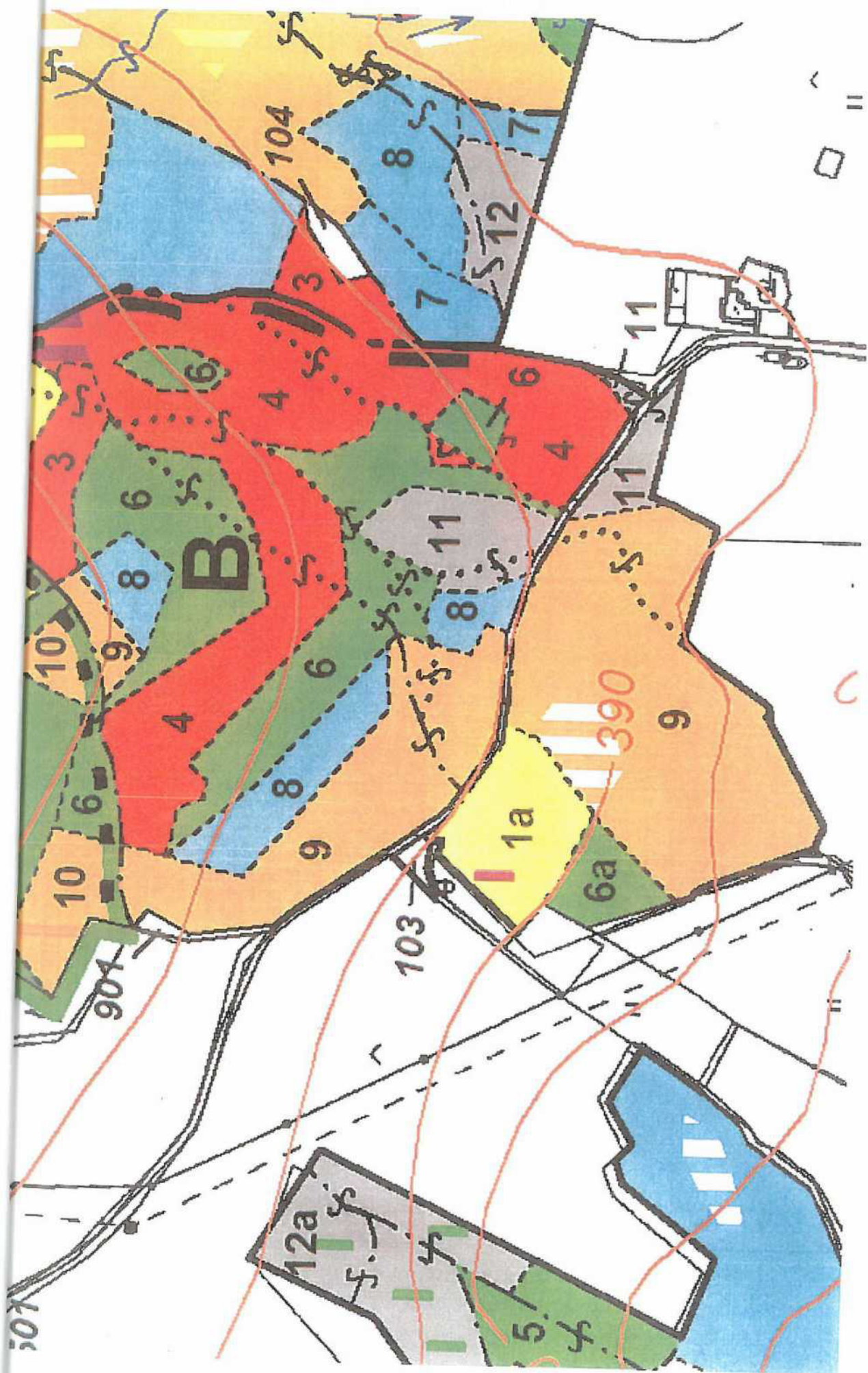
Otisk kulaté pečete

Podpis znalce



Seznam příloh:

- Informace o parcele - 1 strana
- Situační mapa 1 strana
- Mapa z lesního hospodářského plánu – 1 strana
- Výpis z lesního hospodářského plánu pro porostní skupinu 161B09 – 1 strana



Popis dílce
JV svah v S části prudší.

Popis por.skup. + VJ, OS, OL, DBZ, KL; pomístné zmlazení BK; věkové i vzrůstově rozrůzněno. 3 části. Další LT: 4B4.

Hosp. soubor	Věk	Zakm nění	Dřevina	% zast. oupení	m Vyč.	m ³ tloušťka	m ³ Vyška	Objem m ³ bk kmene	Bonita absol.	Bon. rel. 205-95%	Gen. klasif.	Poškození		imise	Zásoba v m3 b k		Těžba výchovná				Těžba obnovní		Prořezávky			Zalesnění			Plocha ha	
												Druh	%		Na 1 ha	Celkem	nai	nás	Plocha ha	Objem m3	Plochal ha	Objem m3	rel	nai	Plocha ha	Druh	Dře- vina	Zast. v %		
Etáž 09				Parc. plocha etáže				3,33	Skut. plocha etáže				3,33		Kód majetku		11000		Model těž.%		4	Obměti/Obn.doba			110/30		% mel. a zpevn. dřevin		25	
431	85	8	SM	80	30	27	0,84	28	3	C	-	26	2	0	341	1135	0	0	0	0	0	0	0	0						
			MD	5	37	28	1,2	30	1	C	-	-	-	0	20	67	-	-	0	-	0	-	-	-	-	-	-	-	-	
			BR	5	32	26	0,73	26	1	C	-	-	-	0	13	43	-	-	-	-	0	-	-	-	-	-	-	-	-	
			BO	5	32	26	0,85	28	1	C	-	-	-	0	16	55	-	-	0	-	0	-	-	-	-	-	-	-	-	
			BK	5	37	27	1,28	28	3	C	-	-	-	0	16	53	-	-	0	-	0	-	-	-	-	-	-	-	-	
Etáž celkem				100											406	1353	0,00		0	0,00	0	0,00			0		0,00			
Por.skup.celkem															406	1353														



ŽADATEL

Státní pozemkový úřad, Pobočka Děčín

NAŠE ZNAČKA
0700354138

VYŘIZUJE / LINKA

VYŘÍZENO DNE
24.03.2021

Sdělení o existenci komunikačního vedení společnosti ČEZ ICT Services, a. s.

Název akce: **Polní cesta VPC3 v k.ú. Dolní Chříbská**

Účel: **Stavební řízení**

Vážený zákazníku,
dovolujeme si reagovat na Vaši žádost číslo 0700354138 ze dne 24.03.2021, která se týkala sdělení o existenci komunikačního zařízení na Vámi určeném zájmovém území.

Dle vědomí společnosti ČEZ ICT Services, a. s., se na Vámi vymezeném zájmovém území:
nenachází komunikační zařízení v majetku společnosti ČEZ ICT Services, a. s.

Zároveň si Vás dovoluujeme upozornit, že není vyloučeno, že se ve Vámi vymezeném zájmovém území nachází jiné zařízení, které není v majetku společnosti ČEZ ICT Services, a. s.

Toto sdělení je platné do 24.03.2022.


V souvislosti s výše uvedeným si Vás dovoluujeme upozornit, že sdělení o existenci či neexistenci sítí představuje skutečnosti tvořící obchodní tajemství společnosti ČEZ ICT Services, a. s. Poskytnuté informace jsou dále také důvěrnými informacemi společnosti ČEZ ICT Services, a. s. Z výše uvedených důvodů si Vás proto společnost ČEZ ICT Services, a. s., dovoluje upozornit, že s poskytnutými informacemi je potřeba nakládat dle platných právních předpisů, v opačném případě se vystavujete postihu ve smyslu platné právní úpravy. V této souvislosti si Vás dovoluujeme rovněž upozornit, že požadované informace nesmí být předány, sděleny, využity, zpřístupněny, či jiným způsobem postoupeny na jakoukoli třetí osobu bez předchozího prokazatelného souhlasu společnosti ČEZ ICT Services, a. s. Informace o existenci sítí mohou být využity pouze pro účel, pro který byly vyžádány.

ČEZ ICT Services, a. s.

Praha, Praha 4
Duhová 1531/3
PSČ 140 53
IČ: 26470411

Přílohy

Situační výkres zájmového území

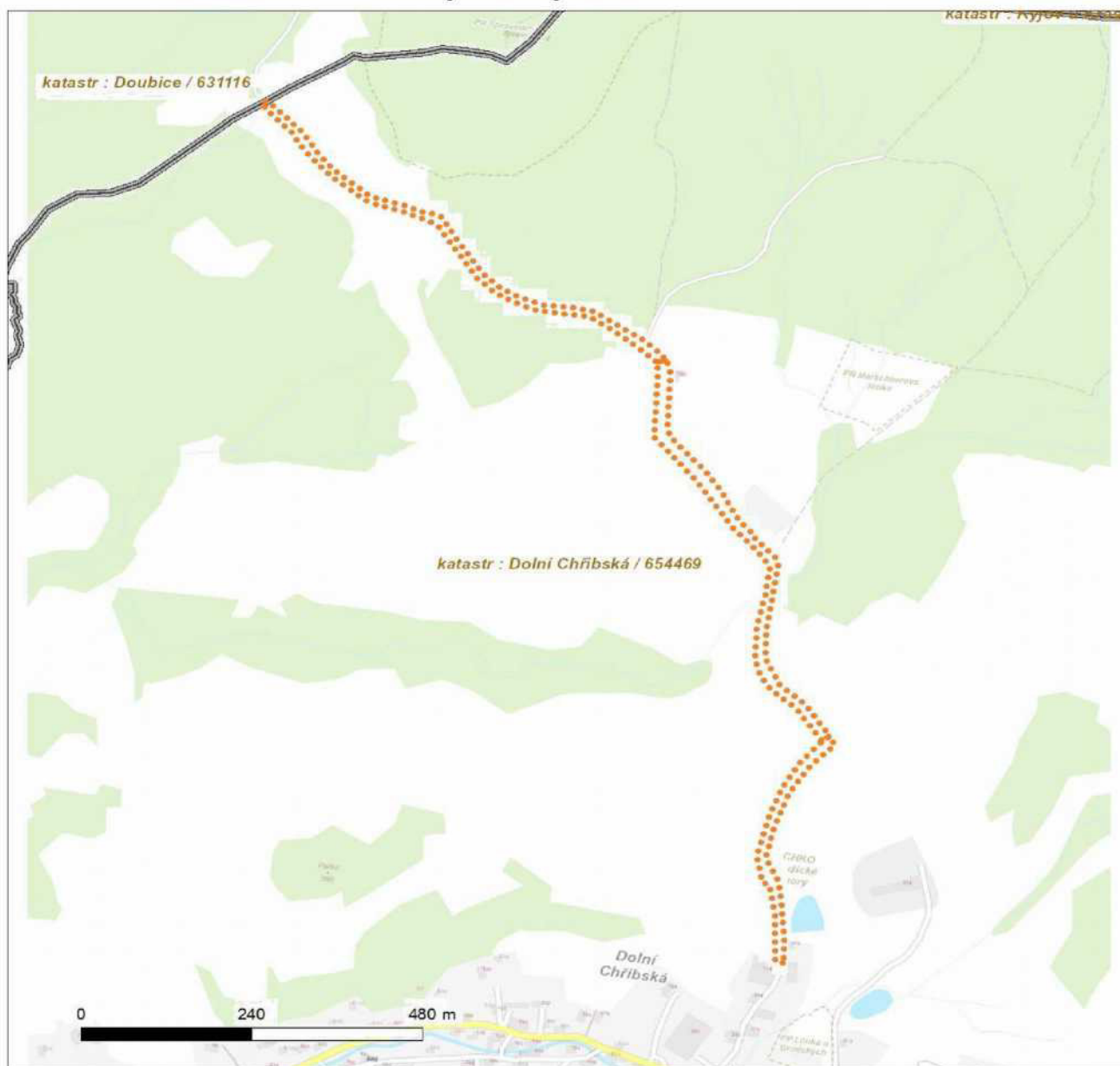




Platí pouze se sdělením číslo 0700354138.

Zakreslené polohy zařízení v příloze jsou pouze informativní.

Situační výkres zájmového území



LEGENDA

- | | |
|-------------------------------------|-------------------------------|
| ■ ■ ■ ■ ■ Nadzemní optické vedení | — Radioreléový spoj vzduch |
| — Podzemní optické vedení | ● ● ● ● ● Zájmové území |
| ■ ■ ■ ■ ■ Nadzemní metalické vedení | — Hranice katastrálního území |
| — Podzemní metalické vedení | |